



## Proyecto de Ley para la Reconstrucción Nacional y el Desarrollo Económico y Social

Documento de apoyo: comparativa entre normativa ambiental actual y las modificaciones propuestas en el Proyecto

### 1. Reducción del plazo de invalidación administrativa de autorizaciones sectoriales: de 2 años a 6 meses.

#### Norma actual

#### Proyecto de Ley

**Ley N° 19.880.** Ley de Bases de los Procedimientos Administrativos que rigen los actos de los órganos de la administración del Estado

**Artículo 53.** Invalidación. La autoridad administrativa podrá, de oficio o a petición de parte, invalidar los actos contrarios a derecho, previa audiencia del interesado, siempre que lo haga dentro de los dos años contados desde la notificación o publicación del acto.

La invalidación de un acto administrativo podrá ser total o parcial. La invalidación parcial no afectará las disposiciones que sean independientes de la parte invalidada.

El acto invalidatorio será siempre impugnabile ante los Tribunales de Justicia, en procedimiento breve y sumario.

**Artículo 53.** Invalidación. La autoridad administrativa podrá, de oficio o a petición de parte, invalidar los actos contrarios a derecho, previa audiencia del interesado, siempre que lo haga dentro de los dos años contados desde la notificación o publicación del acto. **Este plazo será de seis meses para los actos administrativos que otorguen autorizaciones sectoriales, a las que se refiere el numeral 3 del artículo 5 de la ley N° 21.770, que establece una Ley Marco de Autorizaciones Sectoriales e introduce modificaciones a los cuerpos legales que indica.**

La invalidación de un acto administrativo podrá ser total o parcial. La invalidación parcial no afectará las disposiciones que sean independientes de la parte invalidada.

El acto invalidatorio será siempre impugnabile ante los Tribunales de Justicia, en procedimiento breve y sumario.



2. Relocalización de concesiones de acuicultura: eliminación de paso por SEIA

Norma actual

Proyecto de Ley

**Ley 20.434.** Modifica la Ley General de Pesca y Acuicultura en materia de acuicultura.

**Artículo 5°.-** Los centros de cultivo de peces en las Regiones Décima de Los Lagos, y Undécima de Aysén del General Carlos Ibáñez del Campo podrán relocalizarse, en la misma región, dentro de una agrupación de concesiones fijada por la Subsecretaría o el Servicio, según corresponda, o cambiarse a otra, cumpliendo con los siguientes requisitos:

- a) Mantener el grupo de especies hidrobiológicas y área de la concesión autorizada.
- b) Presentar una renuncia a la concesión de que es titular. En caso de no otorgarse la concesión de reemplazo la renuncia quedará sin efecto.
- c) La solicitud de concesión de reemplazo deberá ubicarse dentro de áreas apropiadas para el ejercicio de la acuicultura, dar cumplimiento a la zonificación del borde costero que establece esta ley y someterse a los requisitos establecidos en el artículo 79 de la Ley General de Pesca y Acuicultura.

Toda relocalización de concesiones deberá ~~someterse al Sistema de Evaluación de Impacto Ambiental~~ y presentar un plan de abandono y cierre.

La concesión de reemplazo quedará sometida al mismo régimen que la concesión original. Por el solo ministerio de la ley, la hipoteca que grave una concesión se extenderá a aquella que la reemplace de conformidad a lo previsto en el presente artículo, conservando la fecha de constitución de la hipoteca sobre la concesión original.

**Artículo 5°.-** Los centros de cultivo de peces en las Regiones Décima de Los Lagos, y Undécima de Aysén del General Carlos Ibáñez del Campo podrán relocalizarse, en la misma región, dentro de una agrupación de concesiones fijada por la Subsecretaría o el Servicio, según corresponda, o cambiarse a otra, cumpliendo con los siguientes requisitos:

- a) Mantener el grupo de especies hidrobiológicas y área de la concesión autorizada.
- b) Presentar una renuncia a la concesión de que es titular. En caso de no otorgarse la concesión de reemplazo la renuncia quedará sin efecto.
- c) La solicitud de concesión de reemplazo deberá ubicarse dentro de áreas apropiadas para el ejercicio de la acuicultura, dar cumplimiento a la zonificación del borde costero que establece esta ley y someterse a los requisitos establecidos en el artículo 79 de la Ley General de Pesca y Acuicultura.

Toda relocalización de concesiones deberá presentar un plan de abandono y cierre. **Sin embargo, en los casos en los que la relocalización de la concesión tenga sólo por objeto meros ajustes cartográficos, entendiéndose por tales, el ajuste de las coordenadas geográficas contenidas en los títulos administrativos correspondientes a su actual posición, de acuerdo a lo que proponga la Subsecretaría según antecedentes fundados previo informe técnico, no se realizará la inspección en terreno ni se someterá al trámite de evaluación ante el Sistema de Evaluación de Impacto Ambiental.**



El titular de dos o más concesiones de acuicultura podrá fusionarlas, sometiéndose a las condiciones antes señaladas. Asimismo, podrá dividir una concesión para fusionar una o más de sus fracciones a otras concesiones de su misma titularidad. En el caso de concesiones de acuicultura ubicadas en el Fiordo de Aisén o en la comuna de Chaitén de la Décima Región de Los Lagos, cada una de las fracciones que resulten de una división podrá ser objeto de relocalización, pero en ningún caso se podrá dar lugar a más de dos concesiones nuevas. En estos casos se requerirá la autorización del acreedor hipotecario, si corresponde.

Para efectuar la relocalización y las fusiones, el reglamento podrá fijar una distancia inferior a la establecida en virtud del artículo 87 de la Ley General de Pesca y Acuicultura, entre los centros de cultivo integrantes de agrupaciones de concesiones.

INCISO DEROGADO.

Asimismo, tendrá preferencia en la relocalización la solicitud cuyo objeto sea reemplazar una concesión cuyo titular haya tenido una producción de salmón del pacífico o trucha arcoíris que represente a lo menos el 50% de su producción total, en los dos años anteriores a la fecha de la solicitud de relocalización. Esta preferencia sólo será aplicable respecto de las solicitudes de relocalización que hayan sido presentadas antes del 8 de abril de 2011.

En los casos en que exista superposición entre solicitudes de relocalización y exista una zonificación del borde costero aprobada por decreto supremo, se dará preferencia a aquella solicitud que implique la renuncia a una concesión de acuicultura ubicada en un sector definido de uso incompatible con la acuicultura y la relocalización en un sector definido de uso compatible con dicha actividad. En los demás casos, se estará al procedimiento general.

La concesión de reemplazo quedará sometida al mismo régimen que la concesión original. Por el solo ministerio de la ley, la hipoteca que grave una concesión se extenderá a aquella que la reemplace de conformidad a lo previsto en el presente artículo, conservando la fecha de constitución de la hipoteca sobre la concesión original.

El titular de dos o más concesiones de acuicultura podrá fusionarlas, sometiéndose a las condiciones antes señaladas. Asimismo, podrá dividir una concesión para fusionar una o más de sus fracciones a otras concesiones de su misma titularidad. En el caso de concesiones de acuicultura ubicadas en el Fiordo de Aisén o en la comuna de Chaitén de la Décima Región de Los Lagos, cada una de las fracciones que resulten de una división podrá ser objeto de relocalización, pero en ningún caso se podrá dar lugar a más de dos concesiones nuevas. En estos casos se requerirá la autorización del acreedor hipotecario, si corresponde.

Para efectuar la relocalización y las fusiones, el reglamento podrá fijar una distancia inferior a la establecida en virtud del artículo 87 de la Ley General de Pesca y Acuicultura, entre los centros de cultivo integrantes de agrupaciones de concesiones.

INCISO DEROGADO.

Asimismo, tendrá preferencia en la relocalización la solicitud cuyo objeto sea reemplazar una concesión cuyo titular haya tenido una producción de salmón del pacífico o trucha arcoíris que represente a lo menos el 50% de su producción total, en los dos años anteriores a la fecha de la solicitud de relocalización. Esta preferencia sólo será aplicable respecto de las solicitudes de relocalización que hayan sido presentadas antes del 8 de abril de 2011.

En los casos en que exista superposición entre solicitudes de relocalización y exista una zonificación del borde costero aprobada por decreto supremo, se dará preferencia a aquella solicitud que implique la renuncia a una concesión de acuicultura ubicada en un sector definido de uso incompatible con la



Asimismo, se considerará que la concesión de acuicultura se encuentra en un área de uso incompatible con la acuicultura, conforme al criterio de incompatibilidad fijado mediante la zonificación del borde costero, cuando quede emplazada en un sector que sea declarado por la Subsecretaría como una franja de distancia obligatoria entre agrupaciones de concesiones o de macro zonas por razones sanitarias y con el solo mérito del acto que así lo establezca, de conformidad con el reglamento a que se refiere el artículo 86.

acuicultura y la relocalización en un sector definido de uso compatible con dicha actividad. En los demás casos, se estará al procedimiento general.

Asimismo, se considerará que la concesión de acuicultura se encuentra en un área de uso incompatible con la acuicultura, conforme al criterio de incompatibilidad fijado mediante la zonificación del borde costero, cuando quede emplazada en un sector que sea declarado por la Subsecretaría como una franja de distancia obligatoria entre agrupaciones de concesiones o de macro zonas por razones sanitarias y con el solo mérito del acto que así lo establezca, de conformidad con el reglamento a que se refiere el artículo 86.

### 3. Monitoreo ambiental en acuicultura y gestión de informes técnicos

#### Norma actual

#### Proyecto de Ley

**Decreto N°430.** Ley General de Pesca y Acuicultura.

**Artículo 67.-** En las áreas de playas de mar, terrenos de playa fiscales, porciones de agua y fondo, y rocas dentro y fuera de las bahías, y en los ríos que sean navegables por buques de más de cien toneladas de registro grueso, fijadas como apropiadas para el ejercicio de la acuicultura, por grupo o grupos de especies hidrobiológicas, por uno o más decretos supremos, expedidos por el Ministerio de Defensa Nacional, existirán concesiones de acuicultura para actividades acuícolas, las que se registrarán sólo por las disposiciones de este título y sus reglamentos.

En los ríos no comprendidos en el inciso primero, la facultad de otorgar concesiones de acuicultura se ejercerá sólo sobre la extensión en que estén afectados por las mareas y respecto de los mismos bienes o sectores allí indicados.

**Artículo 67.-** En las áreas de playas de mar, terrenos de playa fiscales, porciones de agua y fondo, y rocas dentro y fuera de las bahías, y en los ríos que sean navegables por buques de más de cien toneladas de registro grueso, fijadas como apropiadas para el ejercicio de la acuicultura, por grupo o grupos de especies hidrobiológicas, por uno o más decretos supremos, expedidos por el Ministerio de Defensa Nacional, existirán concesiones de acuicultura para actividades acuícolas, las que se registrarán sólo por las disposiciones de este título y sus reglamentos.

En los ríos no comprendidos en el inciso primero, la facultad de otorgar concesiones de acuicultura se ejercerá sólo sobre la extensión en que estén afectados por las mareas y respecto de los mismos bienes o sectores allí indicados.

En las áreas apropiadas para el ejercicio de la acuicultura en los ríos a que se refieren los incisos



En las áreas apropiadas para el ejercicio de la acuicultura en los ríos a que se refieren los incisos anteriores, sólo podrán otorgarse concesiones de acuicultura para cultivos extensivos de conformidad con el reglamento a que se refiere el artículo 87.

Los cultivos que se desarrollen en cursos y cuerpos de agua que nacen, corren y mueren en una misma heredad o en terrenos privados, que se abastezcan de aguas terrestres o marítimas de conformidad con la normativa pertinente, deberán inscribirse en el Registro Nacional de Acuicultura, en forma previa al inicio de sus actividades, debiendo someterse a las restricciones de distancia mínima que establece el reglamento.

Será de responsabilidad de la Subsecretaría la elaboración de los estudios técnicos para la determinación de las áreas apropiadas para el ejercicio de la acuicultura, con la debida consulta a los organismos encargados de los usos alternativos de esos terrenos o aguas, considerando especialmente la existencia de recursos hidrobiológicos o de aptitudes para su producción y la protección del medio ambiente. Se considerarán también las actividades pesqueras extractivas artesanales y sus comunidades, los canalizos de acceso y salida de puertos y caletas, las áreas de fondeo de la escuadra nacional y de ejercicios navales, las áreas de desarrollo portuario, los aspectos de interés turístico y las áreas protegidas que se encuentren contempladas en la zonificación del borde costero. Asimismo, se excluirán para el establecimiento de las áreas apropiadas para el ejercicio de la acuicultura los caladeros de pesca que se establezcan en la forma que defina el reglamento.


Sin perjuicio de lo señalado en el inciso anterior, no se otorgarán concesiones ni autorizaciones de acuicultura en aquellas áreas en que existan bancos naturales de recursos hidrobiológicos incluidas las praderas naturales de algas. En los

anteriores, sólo podrán otorgarse concesiones de acuicultura para cultivos extensivos de conformidad con el reglamento a que se refiere el artículo 87.

Los cultivos que se desarrollen en cursos y cuerpos de agua que nacen, corren y mueren en una misma heredad o en terrenos privados, que se abastezcan de aguas terrestres o marítimas de conformidad con la normativa pertinente, deberán inscribirse en el Registro Nacional de Acuicultura, en forma previa al inicio de sus actividades, debiendo someterse a las restricciones de distancia mínima que establece el reglamento.

Será de responsabilidad de la Subsecretaría la elaboración de los estudios técnicos para la determinación de las áreas apropiadas para el ejercicio de la acuicultura, con la debida consulta a los organismos encargados de los usos alternativos de esos terrenos o aguas, considerando especialmente la existencia de recursos hidrobiológicos o de aptitudes para su producción y la protección del medio ambiente. Se considerarán también las actividades pesqueras extractivas artesanales y sus comunidades, los canalizos de acceso y salida de puertos y caletas, las áreas de fondeo de la escuadra nacional y de ejercicios navales, las áreas de desarrollo portuario, los aspectos de interés turístico y las áreas protegidas que se encuentren contempladas en la zonificación del borde costero. Asimismo, se excluirán para el establecimiento de las áreas apropiadas para el ejercicio de la acuicultura los caladeros de pesca que se establezcan en la forma que defina el reglamento.

Sin perjuicio de lo señalado en el inciso anterior, no se otorgarán concesiones ni autorizaciones de acuicultura en aquellas áreas en que existan bancos naturales de recursos hidrobiológicos incluidas las praderas naturales de algas. En los casos de solicitudes de concesión de acuicultura en que se determine que no existen bancos naturales de recursos hidrobiológicos en el sector solicitado, la Subsecretaría publicará en su sitio electrónico el informe técnico que así lo establezca, lo que será



casos de solicitudes de concesión de acuicultura en que se determine que no existen bancos naturales de recursos hidrobiológicos en el sector solicitado, la Subsecretaría publicará en su sitio electrónico el informe técnico que así lo establezca, lo que será complementado mediante mensaje radial en una emisora con cobertura territorial del área correspondiente. Dicha publicación se realizará antes de requerir al titular de la solicitud respectiva someterse al Sistema de Evaluación de Impacto Ambiental de conformidad con el reglamento. En el plazo de dos meses contado desde la fecha de publicación, cualquier interesado podrá reclamar del contenido del informe técnico con antecedentes fundados ante el Subsecretario de Pesca, el que deberá resolver la presentación en el plazo de 10 días.

Los cultivos intensivos o cultivos extensivos de especies hidrobiológicas exóticas mantendrán una distancia mínima de 1,5 millas náuticas de parques marinos y reservas marinas.

En los casos en que las áreas protegidas terrestres colinden con el mar, la zonificación del borde costero deberá establecer una franja marina mínima de resguardo para excluir el desarrollo de cultivos intensivos o extensivos de especies hidrobiológicas exóticas.

La Subsecretaría, una vez elaborados los estudios técnicos, deberá publicar en el Diario Oficial y en otro de la zona respectiva, en una sola ocasión, las áreas determinadas como apropiadas para la acuicultura, pudiendo cualquier particular o institución afectado, en el plazo de 60 días de efectuada la última publicación, expresar por escrito las opiniones que los referidos estudios y fijación de áreas les merezcan. En tal caso, la Subsecretaría deberá responder a los interesados en el plazo de 60 días. Los referidos informes técnicos deberán ser remitidos al Ministerio de Defensa Nacional para la dictación de los decretos supremos a que alude el inciso primero de este artículo.

complementado mediante mensaje radial en una emisora con cobertura territorial del área correspondiente. Dicha publicación se realizará antes de requerir al titular de la solicitud respectiva someterse al Sistema de Evaluación de Impacto Ambiental de conformidad con el reglamento. En el plazo de dos meses contado desde la fecha de publicación, cualquier interesado podrá reclamar del contenido del informe técnico con antecedentes fundados ante el Subsecretario de Pesca, el que deberá resolver la presentación en el plazo de 10 días.

**Para la exigencia referida a la determinación de existencia o no de banco natural de este inciso, la Subsecretaría podrá encomendar dicho informe técnico a personas naturales o jurídicas que hayan sido incorporadas en el registro a que hace referencia el artículo 122 letra k).**

Los cultivos intensivos o cultivos extensivos de especies hidrobiológicas exóticas mantendrán una distancia mínima de 1,5 millas náuticas de parques marinos y reservas marinas.

En los casos en que las áreas protegidas terrestres colinden con el mar, la zonificación del borde costero deberá establecer una franja marina mínima de resguardo para excluir el desarrollo de cultivos intensivos o extensivos de especies hidrobiológicas exóticas.

La Subsecretaría, una vez elaborados los estudios técnicos, deberá publicar en el Diario Oficial y en otro de la zona respectiva, en una sola ocasión, las áreas determinadas como apropiadas para la acuicultura, pudiendo cualquier particular o institución afectado, en el plazo de 60 días de efectuada la última publicación, expresar por escrito las opiniones que los referidos estudios y fijación de áreas les merezcan. En tal caso, la Subsecretaría deberá responder a los interesados en el plazo de 60 días. Los referidos informes técnicos deberán ser remitidos al Ministerio de Defensa Nacional para la dictación de los decretos supremos a que alude el inciso primero de este artículo.



Las clases de concesiones y autorizaciones de acuicultura reconocidas por esta ley son: de playa; de terrenos de playa; de porción de agua y fondo, y de rocas. Los decretos que se dicten de conformidad con lo dispuesto en el inciso primero de este artículo, deberán delimitar claramente las áreas geográficas que se fijen como apropiadas para el ejercicio de la acuicultura, especificándose el perímetro de ellas.

En caso de que en la región respectiva se haya establecido una zonificación del borde costero cuyo decreto supremo de aprobación haya sido publicado en el Diario Oficial, las áreas apropiadas para el ejercicio de la acuicultura deberán modificarse a fin de compatibilizarse con dicha zonificación. Desde la fecha de publicación del decreto supremo que establezca la zonificación, no podrán otorgarse nuevas concesiones de acuicultura en los sectores que se hayan definido de uso incompatible con dicha actividad. En estos casos, la modificación de las áreas apropiadas para el ejercicio de la acuicultura no se someterá al procedimiento señalado en este artículo, debiendo ser sólo aprobada por decreto supremo.

En los casos en que la Subsecretaría de Pesca proponga áreas apropiadas para la acuicultura, la Comisión Regional de Uso del Borde Costero de la región respectiva, deberá pronunciarse en el plazo de seis meses contado desde el requerimiento. Vencido este plazo sin que se haya emitido el pronunciamiento de la Comisión respecto de las áreas propuestas, se entenderá que ellas son aprobadas, sin más trámite.

**Artículo 84.-** Los titulares de concesiones y autorizaciones de acuicultura pagarán anualmente una patente única de acuicultura, correspondiente a dos unidades tributarias mensuales por hectárea, salvo en el caso de concesiones o autorizaciones de acuicultura cuyo proyecto técnico considere peces exóticos, las que pagarán 20 unidades tributarias mensuales por hectárea. Por las concesiones y autorizaciones

Las clases de concesiones y autorizaciones de acuicultura reconocidas por esta ley son: de playa; de terrenos de playa; de porción de agua y fondo, y de rocas. Los decretos que se dicten de conformidad con lo dispuesto en el inciso primero de este artículo, deberán delimitar claramente las áreas geográficas que se fijen como apropiadas para el ejercicio de la acuicultura, especificándose el perímetro de ellas.

En caso de que en la región respectiva se haya establecido una zonificación del borde costero cuyo decreto supremo de aprobación haya sido publicado en el Diario Oficial, las áreas apropiadas para el ejercicio de la acuicultura deberán modificarse a fin de compatibilizarse con dicha zonificación. Desde la fecha de publicación del decreto supremo que establezca la zonificación, no podrán otorgarse nuevas concesiones de acuicultura en los sectores que se hayan definido de uso incompatible con dicha actividad. En estos casos, la modificación de las áreas apropiadas para el ejercicio de la acuicultura no se someterá al procedimiento señalado en este artículo, debiendo ser sólo aprobada por decreto supremo.

En los casos en que la Subsecretaría de Pesca proponga áreas apropiadas para la acuicultura, la Comisión Regional de Uso del Borde Costero de la región respectiva, deberá pronunciarse en el plazo de seis meses contado desde el requerimiento. Vencido este plazo sin que se haya emitido el pronunciamiento de la Comisión respecto de las áreas propuestas, se entenderá que ellas son aprobadas, sin más trámite.

**Artículo 84.-** Los titulares de concesiones y autorizaciones de acuicultura pagarán anualmente una patente única de acuicultura, correspondiente a dos unidades tributarias mensuales por hectárea, salvo en el caso de concesiones o autorizaciones de acuicultura cuyo proyecto técnico considere peces exóticos, las que pagarán 20 unidades tributarias mensuales por hectárea. Por las concesiones y autorizaciones de acuicultura de superficie inferior a



de acuicultura de superficie inferior a una hectárea se pagará la patente antes indicada en la proporción que corresponda.

~~En los casos en que el centro de cultivo a que se refiere la concesión no sea usado en los cincuenta y cuatro meses anteriores y no proceda la aplicación de la causal de caducidad por falta de operación, se pagarán 10 UTM por hectárea adicionales por cada año de no uso. El centro de cultivo que no opere sólo se eximirá del pago adicional por no uso cuando se encuentre en alguna de las siguientes circunstancias:~~

- ~~a) sometido a descanso obligatorio conforme a un plan de manejo sanitario de la agrupación de concesiones respectiva.~~
- ~~b) se encuentre en un sector afectado por un evento ambiental, catástrofe natural o fuerza mayor.~~
- ~~e) se encuentre en un sector declarado en emergencia sanitaria por la Autoridad.~~
- ~~d) la autoridad hubiere dispuesto una suspensión de operaciones obligatoria.~~

~~Para efectos que se realice el cargo de patentes aumentado por no uso, en el mes de agosto de cada año, la Subsecretaría de Pesca, previo informe técnico del Servicio, informará a la Subsecretaría para las Fuerzas Armadas las concesiones que han dejado de ser usadas los cincuenta y cuatro meses previos y que no se encuentran en los casos indicados en las letras del inciso anterior.~~

El producto de la patente que sea pagada por los titulares de concesiones de acuicultura cuyo proyecto técnico considere especies hidrobiológicas que no sean peces exóticos, y 10 UTM por hectárea de las que corresponda pagar a cada uno de los titulares de concesiones de acuicultura cuyo proyecto técnico considere peces exóticos, se distribuirán entre las regiones y comunas del país en la forma que a continuación se indica:

una hectárea se pagará la patente antes indicada en la proporción que corresponda.

**En los casos en que el centro de cultivo a que se refiere la concesión no registre uso y no proceda la aplicación de la causal de caducidad por falta de operación, el monto de la patente indicado en el inciso primero del presente artículo por cada hectárea se verá aumentado de la siguiente manera:**

- a) 6 UTM por hectárea adicionales por cada año de no uso, contado desde el tercer año desde que se configure el no uso.**
- b) 16 UTM por hectárea adicionales por cada año de no uso, contado desde los cincuenta y cuatro meses desde que se configure el no uso.**

**Para estos efectos, se entenderá que existe uso cuando la actividad del centro sea igual o superior a los niveles mínimos de operación por especie y área que se establezcan mediante reglamento. En ningún caso el reglamento podrá establecer como operación mínima anual más del 50% de la operación máxima prevista cada año para el centro de cultivo en la resolución de calificación ambiental.**

**Sin perjuicio de lo dispuesto en los incisos anteriores, el centro de cultivo que no opere sólo se eximirá del pago adicional por no uso cuando se encuentre en alguna de las siguientes circunstancias:**

- a) Sometido a descanso obligatorio conforme a un plan de manejo sanitario de la agrupación de concesiones respectiva.**
- b) Se encuentre en un sector afectado por un evento ambiental, catástrofe natural o fuerza mayor.**
- c) Se encuentre en un sector declarado en emergencia sanitaria por la Autoridad.**



1) El 50% se incorporará a la cuota del Fondo Nacional de Desarrollo Regional que anualmente se le asigne, en el Presupuesto Nacional, a la región correspondiente a la concesión o autorización de acuicultura. La Ley de Presupuestos de cada año incluirá en los presupuestos de los gobiernos regionales pertinentes, estas cantidades;

2) El 50% restante corresponderá a las municipalidades de las comunas en que estén ubicadas las concesiones o autorizaciones de acuicultura. En el caso que una concesión o autorización se encuentre ubicada en el territorio de dos o más comunas, las respectivas municipalidades deberán determinar, entre ellas, la proporción en que habrán de percibir el producto de beneficio municipal de la patente correspondiente, dividiendo su monto a prorrata de la superficie que en cada comuna abarque la concesión o autorización. Si no hubiere acuerdo entre las municipalidades, la Subsecretaría de Marina determinará la proporción que queda comprendida en cada comuna. El Servicio de Tesorerías pondrá a disposición de las municipalidades los recursos a que se refiere el presente numeral, dentro del mes subsiguiente al de su recaudación.

No obstante lo señalado precedentemente, los aportes directos en dinero que hagan los agentes al Fondo de Investigación Pesquera, durante el ejercicio anual inmediatamente anterior a aquél en que correspondiere el pago de la patente única de acuicultura, constituirán un crédito que podrá alcanzar hasta el equivalente al ciento por ciento de su valor. Para estos efectos, los aportes en dinero se expresarán en unidades tributarias mensuales de la fecha de su recepción por el Fondo de Investigación Pesquera, multiplicado por un factor igual a:  $1 + 0,015 (N + 3)$ , siendo N el número de meses completos faltantes para el término del año calendario en que ha sido recibido el aporte.


#### **d) La autoridad hubiere dispuesto una suspensión de operaciones obligatoria.**

El producto de la patente que sea pagada por los titulares de concesiones de acuicultura cuyo proyecto técnico considere especies hidrobiológicas que no sean peces exóticos, y 10 UTM por hectárea de las que corresponda pagar a cada uno de los titulares de concesiones de acuicultura cuyo proyecto técnico considere peces exóticos, se distribuirán entre las regiones y comunas del país en la forma que a continuación se indica:

1) El 50% se incorporará a la cuota del Fondo Nacional de Desarrollo Regional que anualmente se le asigne, en el Presupuesto Nacional, a la región correspondiente a la concesión o autorización de acuicultura. La Ley de Presupuestos de cada año incluirá en los presupuestos de los gobiernos regionales pertinentes, estas cantidades;

2) El 50% restante corresponderá a las municipalidades de las comunas en que estén ubicadas las concesiones o autorizaciones de acuicultura. En el caso que una concesión o autorización se encuentre ubicada en el territorio de dos o más comunas, las respectivas municipalidades deberán determinar, entre ellas, la proporción en que habrán de percibir el producto de beneficio municipal de la patente correspondiente, dividiendo su monto a prorrata de la superficie que en cada comuna abarque la concesión o autorización. Si no hubiere acuerdo entre las municipalidades, la Subsecretaría de Marina determinará la proporción que queda comprendida en cada comuna. El Servicio de Tesorerías pondrá a disposición de las municipalidades los recursos a que se refiere el presente numeral, dentro del mes subsiguiente al de su recaudación.

No obstante lo señalado precedentemente, los aportes directos en dinero que hagan los agentes al Fondo de Investigación Pesquera, durante el ejercicio anual inmediatamente anterior a aquél en que correspondiere el pago de la patente única de acuicultura, constituirán un crédito que podrá



Se exceptúan de estas disposiciones las autorizaciones otorgadas en cursos de agua fluviales.

Se exceptúan además de las disposiciones contenidas en el presente artículo, las concesiones de acuicultura otorgadas para desarrollar actividades de cultivo de algas, cuya extensión total sea igual o menor a una hectárea y cuyo titular no posea más concesión que aquella que le permite acogerse a esta excepción.

Se exceptúan también de las disposiciones de este artículo, las organizaciones compuestas sólo por pescadores artesanales, cuya concesión o concesiones otorgadas exclusivamente para el cultivo de algas tengan una extensión total igual o inferior a 50 hectáreas o en el caso que sea superior la proporción de superficie por afiliado no exceda de una hectárea.

Se exceptúan, asimismo, de las disposiciones contenidas en este artículo, por un período de tres años, a contar de la fecha de publicación en el Diario Oficial de la resolución que las autoriza, las concesiones de acuicultura de que sean titulares las organizaciones de pescadores artesanales, cualquiera que sea el tipo de cultivo, cuando la proporción de superficie total, dividida por el número total de afiliados sea igual o menor a 0,5 hectáreas.

Se exceptúa asimismo del pago de la patente a los titulares de concesiones o autorizaciones de acuicultura afectados por catástrofes naturales a que se refiere el artículo 142 letra e), por el término que dure este evento.

El titular de la concesión o el que realice actividades de acuicultura a cualquier título, que cometa una práctica desleal o antisindical, será sancionado con una multa de cincuenta a ciento cincuenta unidades tributarias mensuales. También se sancionará con una multa de cincuenta a ciento cincuenta unidades tributarias mensuales al contratista o subcontratista que

alcanzar hasta el equivalente al ciento por ciento de su valor. Para estos efectos, los aportes en dinero se expresarán en unidades tributarias mensuales de la fecha de su recepción por el Fondo de Investigación Pesquera, multiplicado por un factor igual a:  $1 + 0,015 (N + 3)$ , siendo N el número de meses completos faltantes para el término del año calendario en que ha sido recibido el aporte.

Se exceptúan de estas disposiciones las autorizaciones otorgadas en cursos de agua fluviales.

Se exceptúan además de las disposiciones contenidas en el presente artículo, las concesiones de acuicultura otorgadas para desarrollar actividades de cultivo de algas, cuya extensión total sea igual o menor a una hectárea y cuyo titular no posea más concesión que aquella que le permite acogerse a esta excepción.

Se exceptúan también de las disposiciones de este artículo, las organizaciones compuestas sólo por pescadores artesanales, cuya concesión o concesiones otorgadas exclusivamente para el cultivo de algas tengan una extensión total igual o inferior a 50 hectáreas o en el caso que sea superior la proporción de superficie por afiliado no exceda de una hectárea.

Se exceptúan, asimismo, de las disposiciones contenidas en este artículo, por un período de tres años, a contar de la fecha de publicación en el Diario Oficial de la resolución que las autoriza, las concesiones de acuicultura de que sean titulares las organizaciones de pescadores artesanales, cualquiera que sea el tipo de cultivo, cuando la proporción de superficie total, dividida por el número total de afiliados sea igual o menor a 0,5 hectáreas.

Se exceptúa asimismo del pago de la patente a los titulares de concesiones o autorizaciones de acuicultura afectados por catástrofes naturales a que se refiere el artículo 142 letra e), por el término que dure este evento.



incurra en estas prácticas. Igual multa se aplicará a la empresa que simule la contratación de trabajadores a través de terceros. Las sumas recaudadas por este concepto se distribuirán entre las Regiones y comunas en la forma señalada en el inciso segundo de este artículo.

No se renovará la concesión al titular que no se encuentre al día en el pago de la multa a que se refiere el inciso anterior.

Tampoco se renovará la concesión al titular que acumule tres sanciones judicialmente ejecutoriadas por prácticas desleales o antisindicales en tres ciclos productivos continuos. Las infracciones deberán referirse a hechos acaecidos en un mismo centro de cultivo, respecto de trabajadores del concesionario que hayan prestado sus servicios en el referido centro en la época de ocurrencia de la infracción. El régimen laboral aplicable será el contenido en la ley N° 20.123.

Las multas por prácticas desleales o antisindicales aplicadas al titular de una concesión se contabilizarán respecto de sus sucesivos titulares cuando la transferencia de la concesión se efectúe directa o indirectamente a una persona o empresa relacionada a que se refiere el artículo 81 bis de esta ley.

**Artículo 87 ter.-** ~~A fin de tener un control en línea de los parámetros ambientales de las agrupaciones de concesiones acuícolas, deberán éstas disponer de una tecnología que registre y transmita al menos indicadores de conductividad, salinidad, temperatura, profundidad, corrientes, densidad, fluorescencia y turbidez, según lo establezca el reglamento.~~

El titular de la concesión o el que realice actividades de acuicultura a cualquier título, que cometa una práctica desleal o antisindical, será sancionado con una multa de cincuenta a ciento cincuenta unidades tributarias mensuales. También se sancionará con una multa de cincuenta a ciento cincuenta unidades tributarias mensuales al contratista o subcontratista que incurra en estas prácticas. Igual multa se aplicará a la empresa que simule la contratación de trabajadores a través de terceros. Las sumas recaudadas por este concepto se distribuirán entre las Regiones y comunas en la forma señalada en el inciso segundo de este artículo.

No se renovará la concesión al titular que no se encuentre al día en el pago de la multa a que se refiere el inciso anterior.

Tampoco se renovará la concesión al titular que acumule tres sanciones judicialmente ejecutoriadas por prácticas desleales o antisindicales en tres ciclos productivos continuos. Las infracciones deberán referirse a hechos acaecidos en un mismo centro de cultivo, respecto de trabajadores del concesionario que hayan prestado sus servicios en el referido centro en la época de ocurrencia de la infracción. El régimen laboral aplicable será el contenido en la ley N° 20.123.

Las multas por prácticas desleales o antisindicales aplicadas al titular de una concesión se contabilizarán respecto de sus sucesivos titulares cuando la transferencia de la concesión se efectúe directa o indirectamente a una persona o empresa relacionada a que se refiere el artículo 81 bis de esta ley.

**Artículo 87 ter.-** A fin de monitorear los parámetros ambientales de las zonas o áreas geográficas en las que se desarrolla la acuicultura, los titulares de concesiones deberán disponer de una tecnología que registre y transmita los indicadores de salinidad, temperatura, fluorescencia, ph, oxígeno y variables meteorológicas, de conformidad a lo que defina el reglamento.



Los órganos de la Administración del Estado deberán coordinarse para la planificación, ejecución y uso de mediciones, monitoreos y levantamiento de información, evitando la duplicación de esfuerzos y promoviendo el uso compartido e interoperable de los datos generados.

**Artículo 122 bis.-** El Servicio deberá elaborar, por cuenta y costo de los titulares de centros de cultivo, a cualquier título, la información ambiental que acredite que el centro está operando de conformidad con el artículo 87 de esta ley. El Servicio podrá encomendar esta labor, ~~previa licitación~~, a personas naturales o jurídicas, inscritas en el registro a que se refiere el artículo 122, letra k).

~~La tarifa por la elaboración de la información ambiental que deba ser pagada por los titulares de los centros de cultivo será fijada por resolución del Ministerio, previo informe técnico del Servicio, salvo que este último encomiende dicha labor, en virtud del inciso primero de este artículo, a personas naturales o jurídicas, de conformidad con la ley N° 19.886, sobre contratación pública. En tal evento, el Servicio fijará dicha tarifa en la resolución que resuelva la contratación de la elaboración de la información ambiental. Los titulares deberán entregar al Servicio, previo a la elaboración de la información ambiental, en la oportunidad fijada en la resolución respectiva, el comprobante de pago de la tasa correspondiente ante la Tesorería General de la República.~~

Los resultados de los muestreos efectuados conforme a este artículo se presumirán válidos salvo que los afectados acrediten por cualquier vía que los mismos son erróneos, falsos, infundados o que en su elaboración se han cometido omisiones.

**Artículo 122 bis.-** El Servicio deberá elaborar, por cuenta y costo de los titulares de centros de cultivo, a cualquier título, la información ambiental que acredite que el centro está operando de conformidad con el artículo 87 de esta ley. El Servicio podrá encomendar esta labor a personas naturales o jurídicas, inscritas en el registro a que se refiere el artículo 122, letra k).

El pago por los servicios regulados en el inciso precedente se efectuará por el titular o solicitante que haya solicitado el informe o inspección en una cuenta extrapresupuestaria que para estos únicos efectos llevará el Servicio. Por su parte, el Servicio deberá contar con una plataforma de acceso público en la que sea posible conocer los criterios por los cuales el Servicio ha realizado su elección.

Los resultados de los muestreos efectuados conforme a este artículo se presumirán válidos salvo que los afectados acrediten por cualquier vía que los mismos son erróneos, falsos, infundados o que en su elaboración se han cometido omisiones.

Los informes, inspecciones y acreditaciones que en virtud del presente artículo el Servicio puede encomendar a personas naturales y jurídicas, se licitarán de un modo expedito y por medios electrónicos entre las personas naturales y jurídicas inscritas en el correspondiente registro. El mecanismo electrónico de estas licitaciones y la respectiva tarifa, la cual podrá ser diferenciada por tipo de cultivo, serán establecidos por resolución del Servicio, debiendo preferirse los mecanismos electrónicos establecidos previamente por la Dirección de Compras y Contratación Pública.



**Artículo 142.-** Son causales de caducidad de las concesiones y autorizaciones de acuicultura las siguientes:

e) No iniciar operaciones en el centro de cultivo dentro del plazo de un año contado desde la entrega material de la concesión o autorización; ~~e paralizar actividades por más de dos años consecutivos~~, sin perjuicio de la ampliación de plazo otorgada de conformidad con lo dispuesto en el artículo 69 bis. ~~Los plazos antes señalados se suspenderán en los casos~~ en que la autoridad hubiese dispuesto descanso obligatorio, de conformidad con el reglamento a que se refiere el artículo 86

Para estos efectos, se entenderá que existe operación cuando la actividad del centro es igual o superior a los niveles mínimos de operación por especie y área que se establezcan mediante reglamento. En ningún caso el reglamento podrá establecer como operación mínima anual más del 50% de la operación máxima prevista cada año para el centro de cultivo en la resolución de calificación ambiental.

En el caso de acreditarse la fuerza mayor o caso fortuito, la Subsecretaría de Marina o de Pesca, según corresponda, podrá autorizar una ampliación de plazo por el tiempo de duración del evento que configure la fuerza mayor o el caso fortuito. Se considerará como evento de fuerza mayor, entre otros, la paralización de actividades que se justifique por la situación sanitaria de la zona aledaña a la concesión o autorización de que se trate.

Sin perjuicio de lo establecido en los párrafos precedentes, en los casos de catástrofes naturales que afecten un área determinada, declaradas por la autoridad competente y que impidan la realización de actividades de cultivo sobre una o más especies, la Subsecretaría de Marina o Pesca, según corresponda, otorgarán de oficio una prórroga para iniciar o reanudar las actividades en los centros de cultivo afectados.

**Artículo 142.-** Son causales de caducidad de las concesiones y autorizaciones de acuicultura las siguientes:

e) No iniciar operaciones en el centro de cultivo dentro del plazo de un año contado desde la entrega material de la concesión o autorización, sin perjuicio de la ampliación de plazo otorgada de conformidad con lo dispuesto en el artículo 69 bis. **El plazo antes señalado se suspenderá en el caso** en que la autoridad hubiese dispuesto descanso obligatorio, de conformidad con el reglamento a que se refiere el artículo 86

Para estos efectos, se entenderá que existe operación cuando la actividad del centro es igual o superior a los niveles mínimos de operación por especie y área que se establezcan mediante reglamento. En ningún caso el reglamento podrá establecer como operación mínima anual más del 50% de la operación máxima prevista cada año para el centro de cultivo en la resolución de calificación ambiental.

En el caso de acreditarse la fuerza mayor o caso fortuito, la Subsecretaría de Marina o de Pesca, según corresponda, podrá autorizar una ampliación de plazo por el tiempo de duración del evento que configure la fuerza mayor o el caso fortuito. Se considerará como evento de fuerza mayor, entre otros, la paralización de actividades que se justifique por la situación sanitaria de la zona aledaña a la concesión o autorización de que se trate.

Sin perjuicio de lo establecido en los párrafos precedentes, en los casos de catástrofes naturales que afecten un área determinada, declaradas por la autoridad competente y que impidan la realización de actividades de cultivo sobre una o más especies, la Subsecretaría de Marina o Pesca, según corresponda, otorgarán de oficio una prórroga para iniciar o reanudar las actividades en los centros de cultivo afectados.

En estos casos los titulares de las concesiones o autorizaciones respectivas estarán exentos del pago



En estos casos los titulares de las concesiones o autorizaciones respectivas estarán exentos del pago de la patente única de acuicultura durante el período de prórroga decretada.

El titular de la concesión o autorización de acuicultura sólo podrá acreditar la instalación de estructuras y las actividades señaladas en los incisos precedentes a través de los formularios entregados oportunamente de conformidad con el artículo 63.

El acreedor hipotecario podrá solicitar al Servicio el certificado que dé cuenta de la operación del centro de cultivo de conformidad con el reglamento.

de la patente única de acuicultura durante el período de prórroga decretada.

El titular de la concesión o autorización de acuicultura sólo podrá acreditar la instalación de estructuras y las actividades señaladas en los incisos precedentes a través de los formularios entregados oportunamente de conformidad con el artículo 63.

El acreedor hipotecario podrá solicitar al Servicio el certificado que dé cuenta de la operación del centro de cultivo de conformidad con el reglamento.

#### 4. Reforma integral al SEIA

##### Norma actual

##### Proyecto de Ley

#### Ley N°19.300. Sobre Bases Generales del Medio Ambiente.

**Artículo 10.-** Los proyectos o actividades susceptibles de causar impacto ambiental, en cualesquiera de sus fases, que deberán someterse al sistema de evaluación de impacto ambiental, son los siguientes:

- a) Acueductos, embalses o tranques y sifones que deban someterse a la autorización establecida en el artículo 294 del Código de Aguas, presas, drenaje, desecación, dragado, defensa o alteración, significativos, de cuerpos o cursos naturales de aguas;
- b) Líneas de transmisión eléctrica de alto voltaje y sus subestaciones;
- c) Centrales generadoras de energía ~~mayores a 3~~ **MW;**

**Artículo 10.-** Los proyectos o actividades susceptibles de causar impacto ambiental, en cualesquiera de sus fases, que deberán someterse al sistema de evaluación de impacto ambiental, son los siguientes:

- a) Acueductos, embalses o tranques y sifones que deban someterse a la autorización establecida en el artículo 294 del Código de Aguas, presas, drenaje, desecación, dragado, defensa o alteración, significativos, de cuerpos o cursos naturales de aguas;
- b) Líneas de transmisión eléctrica de alto voltaje y sus subestaciones;
- c) Centrales generadoras de energía;



d) Reactores y establecimientos nucleares e instalaciones relacionadas;

e) Aeropuertos, terminales de buses, camiones y ferrocarriles, vías férreas, estaciones de servicio, autopistas y los caminos públicos que puedan afectar áreas protegidas;

f) Puertos, vías de navegación, astilleros y terminales marítimos;

g) Proyectos de desarrollo urbano o turístico, en zonas no comprendidas en alguno de los planes evaluados según lo dispuesto en el Párrafo 1 Bis;

h) Proyectos industriales o inmobiliarios que se ejecuten en zonas declaradas latentes o saturadas;

i) Proyectos de desarrollo minero, incluidos los de carbón, petróleo y gas comprendiendo las prospecciones, explotaciones, plantas procesadoras y disposición de residuos y estériles, así como la extracción industrial de áridos o greda;

j) Oleoductos, gasoductos, ductos mineros u otros análogos;

k) Instalaciones fabriles, tales como metalúrgicas, químicas, textiles, productoras de materiales para la construcción, de equipos y productos metálicos y curtiembres, de dimensiones industriales;

l) Agroindustrias, mataderos, planteles y establos de crianza, lechería y engorda de animales, de dimensiones industriales;

m) Proyectos de desarrollo o explotación forestal en suelos frágiles, en terrenos cubiertos de bosque nativo, industrias de celulosa, pasta de papel y papel, plantas astilladoras, elaboradoras de madera y aserraderos, todos de dimensiones industriales;

n) Proyectos de explotación intensiva, cultivo, y plantas procesadoras de recursos hidrobiológicos;

d) Reactores y establecimientos nucleares e instalaciones relacionadas;

e) Aeropuertos, terminales de buses, camiones y ferrocarriles, vías férreas, estaciones de servicio, autopistas y los caminos públicos que puedan afectar áreas protegidas;

f) Puertos, vías de navegación, astilleros y terminales marítimos;

g) Proyectos de desarrollo urbano o turístico, en zonas no comprendidas en alguno de los planes evaluados según lo dispuesto en el Párrafo 1 Bis;

h) Proyectos industriales o inmobiliarios que se ejecuten en zonas declaradas latentes o saturadas;

i) Proyectos de desarrollo minero, incluidos los de carbón, petróleo y gas comprendiendo las prospecciones, explotaciones, plantas procesadoras y disposición de residuos y estériles, así como la extracción industrial de áridos o greda;

j) Oleoductos, gasoductos, ductos mineros u otros análogos;

k) Instalaciones fabriles, tales como metalúrgicas, químicas, textiles, productoras de materiales para la construcción, de equipos y productos metálicos y curtiembres, de dimensiones industriales;

l) Agroindustrias, mataderos, planteles y establos de crianza, lechería y engorda de animales, de dimensiones industriales;

m) Proyectos de desarrollo o explotación forestal en suelos frágiles, en terrenos cubiertos de bosque nativo, industrias de celulosa, pasta de papel y papel, plantas astilladoras, elaboradoras de madera y aserraderos, todos de dimensiones industriales;

n) Proyectos de explotación intensiva, cultivo, y plantas procesadoras de recursos hidrobiológicos;



ñ) Producción, almacenamiento, transporte, disposición o reutilización habituales de sustancias tóxicas, explosivas, radioactivas, inflamables, corrosivas o reactivas;

o) Proyectos de saneamiento ambiental, tales como sistemas de alcantarillado y agua potable, plantas de tratamiento de aguas o de residuos sólidos de origen domiciliario, rellenos sanitarios, emisarios submarinos, sistemas de tratamiento y disposición de residuos industriales líquidos o sólidos;

p) Ejecución de obras, programas o actividades en áreas que formen parte del Sistema Nacional de Áreas Protegidas, humedales urbanos y en otras áreas colocadas bajo protección oficial, en los casos en que la legislación respectiva lo permita;

q) Aplicación masiva de productos químicos en áreas urbanas o zonas rurales próximas a centros poblados, humedales, o a cursos o masas de agua que puedan ser afectadas;

r) Proyectos de desarrollo, cultivo o explotación, en las áreas mineras, agrícolas, forestales e hidrobiológicas que utilicen organismos genéticamente modificados con fines de producción y en áreas no confinadas. El reglamento podrá definir una lista de especies de organismos genéticamente modificados que, como consecuencia de su comprobado bajo riesgo ambiental, estarán excluidos de esta exigencia. El mismo reglamento establecerá el procedimiento para declarar áreas como libres de organismos genéticamente modificados, y

s) Ejecución de obras o actividades que puedan significar una alteración física o química a los componentes bióticos, a sus interacciones o a los flujos ecosistémicos de humedales que se encuentran total o parcialmente dentro del límite urbano, y que impliquen su relleno, drenaje, secado, extracción de caudales o de áridos, la alteración de la barra terminal, de la vegetación azonal hídrica y ripariana, la extracción de la cubierta vegetal de

ñ) Producción, almacenamiento, transporte, disposición o reutilización habituales de sustancias tóxicas, explosivas, radioactivas, inflamables, corrosivas o reactivas;

o) Proyectos de saneamiento ambiental, tales como sistemas de alcantarillado y agua potable, plantas de tratamiento de aguas o de residuos sólidos de origen domiciliario, rellenos sanitarios, emisarios submarinos, sistemas de tratamiento y disposición de residuos industriales líquidos o sólidos;

p) Ejecución de obras, programas o actividades en áreas que formen parte del Sistema Nacional de Áreas Protegidas, humedales urbanos y en otras áreas colocadas bajo protección oficial, en los casos en que la legislación respectiva lo permita;

q) Aplicación masiva de productos químicos en áreas urbanas o zonas rurales próximas a centros poblados, humedales, o a cursos o masas de agua que puedan ser afectadas;

r) Proyectos de desarrollo, cultivo o explotación, en las áreas mineras, agrícolas, forestales e hidrobiológicas que utilicen organismos genéticamente modificados con fines de producción y en áreas no confinadas. El reglamento podrá definir una lista de especies de organismos genéticamente modificados que, como consecuencia de su comprobado bajo riesgo ambiental, estarán excluidos de esta exigencia. El mismo reglamento establecerá el procedimiento para declarar áreas como libres de organismos genéticamente modificados, y

s) Ejecución de obras o actividades que puedan significar una alteración física o química a los componentes bióticos, a sus interacciones o a los flujos ecosistémicos de humedales que se encuentran total o parcialmente dentro del límite urbano, y que impliquen su relleno, drenaje, secado, extracción de caudales o de áridos, la alteración de la barra terminal, de la vegetación azonal hídrica y ripariana, la extracción de la cubierta vegetal de



turberas o el deterioro, menoscabo, transformación o invasión de la flora y la fauna contenida dentro del humedal, indistintamente de su superficie.

turberas o el deterioro, menoscabo, transformación o invasión de la flora y la fauna contenida dentro del humedal, indistintamente de su superficie.

**Tratándose de modificaciones de un proyecto o actividad que cuente con Resolución de Calificación Ambiental favorable y cuyas partes, obras o acciones que intervengan o complementen se ejecuten en la misma faena o área intervenida originalmente evaluada, solo requerirá una nueva evaluación ambiental si existiere una modificación sustantiva en términos de magnitud o duración de los impactos ambientales. Las modificaciones que sólo impliquen una mejora tecnológica no requerirán una nueva evaluación en la medida que dicha mejora no importe un aumento significativo de las cargas o impactos ambientales del proyecto o actividad. Corresponderá al reglamento al que se refiere el artículo 13 regular las circunstancias a las que se refiere este inciso.**

**Artículo 18 quáter.-** Si el titular del proyecto es una empresa que según la ley califica como de menor tamaño y debe presentar una Declaración de Impacto Ambiental podrá comprometer a su costo, someterse a un proceso de evaluación y certificación de conformidad, respecto del cumplimiento de la normativa ambiental aplicable al proyecto o actividad. En este caso, la Comisión establecida en el artículo 86 o el Director Ejecutivo, en su caso, observará el siguiente procedimiento:

a) Verificará si el proyecto o actividad requiere de un Estudio de Impacto Ambiental, en el plazo de 10 días contado desde la presentación de la Declaración.

b) En caso de no requerir un Estudio de Impacto Ambiental, procederá al registro de la Declaración, siempre que el proyecto se encuentre localizado en un área regulada por instrumentos de planificación territorial vigentes y no genere cargas ambientales.

**Artículo 18 quáter.-** Si el titular del proyecto es una empresa que según la ley califica como de menor tamaño y debe presentar una Declaración de Impacto Ambiental podrá comprometer a su costo, someterse a un proceso de evaluación y certificación de conformidad, respecto del cumplimiento de la normativa ambiental aplicable al proyecto o actividad. En este caso, la Comisión establecida en el artículo 86 o el Director Ejecutivo, en su caso, observará el siguiente procedimiento:

a) Verificará si el proyecto o actividad requiere de un Estudio de Impacto Ambiental, **lo que deberá constar en una resolución fundada de la autoridad competente**, en el plazo de 10 días contado desde la presentación de la Declaración.

b) En caso de no requerir un Estudio de Impacto Ambiental, procederá al registro de la Declaración, siempre que el proyecto se encuentre localizado en un área regulada por instrumentos de planificación territorial vigentes y no genere cargas ambientales.



c) Si el proyecto o actividad se localiza en un área no regulada por instrumentos de planificación territorial vigentes y no genera cargas ambientales, abrirá un período de participación ciudadana, en el que citará a una audiencia especial a lo menos a tres organizaciones ciudadanas con personalidad jurídica vigente, cuyo domicilio legal se encuentre en aquellas comunas en que el proyecto o actividad se emplazará. Dicho período no se extenderá más de 10 días, debiendo levantarse un acta por un ministro de fe en donde consten los compromisos con la comunidad. Finalizada dicha etapa, procederá a su registro.

d) El registro consistirá en la anotación del proyecto o actividad, en el que debe constar el lugar del emplazamiento, la caracterización de la actividad, tiempo de ejecución de las obras y el proyecto, indicadores de cumplimiento de la certificación de conformidad y compromisos asumidos por el proponente con la comunidad.

e) Realizado el registro una copia de la Declaración, que contendrá las observaciones de la ciudadanía, cuando correspondiere, será visada por el Servicio de Evaluación Ambiental y hará las veces de Resolución de Calificación Ambiental para todos los efectos legales.

**Artículo 19.-** Si la Comisión establecida en el artículo 86 o el Director Ejecutivo, en su caso, constatare la existencia de errores, omisiones o inexactitudes en la Declaración de Impacto Ambiental, podrá solicitar las aclaraciones, rectificaciones o ampliaciones que estime necesarias, otorgando un plazo para tal efecto al interesado, suspendiéndose de pleno derecho, en el intertanto, el término que restare para finalizar el procedimiento de evaluación de la respectiva Declaración. El proponente podrá solicitar la extensión del plazo otorgado para cada suspensión hasta por dos veces.

El Director Regional o el Director Ejecutivo, en su caso, podrá, en casos calificados y debidamente

c) Si el proyecto o actividad se localiza en un área no regulada por instrumentos de planificación territorial vigentes y no genera cargas ambientales, abrirá un período de participación ciudadana, en el que citará a una audiencia especial a lo menos a tres organizaciones ciudadanas con personalidad jurídica vigente, cuyo domicilio legal se encuentre en aquellas comunas en que el proyecto o actividad se emplazará. Dicho período no se extenderá más de 10 días, debiendo levantarse un acta por un ministro de fe en donde consten los compromisos con la comunidad. Finalizada dicha etapa, procederá a su registro.

d) El registro consistirá en la anotación del proyecto o actividad, en el que debe constar el lugar del emplazamiento, la caracterización de la actividad, tiempo de ejecución de las obras y el proyecto, indicadores de cumplimiento de la certificación de conformidad y compromisos asumidos por el proponente con la comunidad.

e) Realizado el registro una copia de la Declaración, que contendrá las observaciones de la ciudadanía, cuando correspondiere, será visada por el Servicio de Evaluación Ambiental y hará las veces de Resolución de Calificación Ambiental para todos los efectos legales.

**Artículo 19.-** Si la Comisión establecida en el artículo 86 o el Director Ejecutivo, en su caso, constatare la existencia de errores, omisiones o inexactitudes en la Declaración de Impacto Ambiental, podrá solicitar las aclaraciones, rectificaciones o ampliaciones que estime necesarias, otorgando un plazo para tal efecto al interesado, suspendiéndose de pleno derecho, en el intertanto, el término que restare para finalizar el procedimiento de evaluación de la respectiva Declaración. El proponente podrá solicitar la extensión del plazo otorgado para cada suspensión hasta por dos veces.

El Director Regional o el Director Ejecutivo, en su caso, podrá, en casos calificados y debidamente



fundados, ampliar el plazo señalado en el inciso tercero del artículo 18, por una sola vez, y hasta por treinta días.

Se rechazarán las Declaraciones de Impacto Ambiental cuando no se subsanaren los errores, omisiones o inexactitudes de que adolezca o si el respectivo proyecto o actividad requiere de un Estudio de Impacto Ambiental o cuando no se acreditare el cumplimiento de la normativa ambiental aplicable, de acuerdo a lo dispuesto en la presente ley.

El reglamento establecerá la forma en que se notificará al interesado la decisión de la Comisión establecida en el artículo 86 o el Director Ejecutivo, en su caso, sobre la Declaración de Impacto Ambiental.

**Artículo 20.-** En contra de la resolución que niegue lugar, rechace o establezca condiciones o exigencias a una Declaración de Impacto Ambiental, procederá la reclamación ante el Director Ejecutivo. En contra de la resolución que rechace o establezca condiciones o exigencias a un Estudio de Impacto Ambiental, procederá la reclamación ante un comité integrado por los Ministros del Medio Ambiente, que lo presidirá, y los Ministros de Salud; de Economía, Fomento y Reconstrucción; de Agricultura; de Energía, y de Minería. Estos recursos deberán ser interpuestos por el responsable del respectivo proyecto, dentro del plazo de treinta días contado desde la notificación de la resolución recurrida. La autoridad competente resolverá, mediante resolución fundada, en un plazo fatal de treinta o sesenta días contado desde la interposición del recurso, según se trate de una Declaración o un Estudio de Impacto Ambiental.

Con el objeto de resolver las reclamaciones señaladas en el inciso primero, el Director Ejecutivo y el Comité de Ministros podrá solicitar a terceros, de acreditada calificación técnica en las materias de que se trate, un informe independiente con el objeto de ilustrar adecuadamente la decisión. El

fundados, ampliar el plazo señalado en el inciso tercero del artículo 18, por una sola vez, y hasta por treinta días.

Se rechazarán las Declaraciones de Impacto Ambiental cuando no se subsanaren los errores, omisiones o inexactitudes de que adolezca o si el respectivo proyecto o actividad requiere de un Estudio de Impacto Ambiental o cuando no se acreditare el cumplimiento de la normativa ambiental aplicable, **lo que deberá constar en una resolución fundada de la autoridad competente**, de acuerdo a lo dispuesto en la presente ley.

El reglamento establecerá la forma en que se notificará al interesado la decisión de la Comisión establecida en el artículo 86 o el Director Ejecutivo, en su caso, sobre la Declaración de Impacto Ambiental.

**Artículo 20.-** En contra de la resolución que niegue lugar, rechace o establezca condiciones o exigencias a una Declaración de Impacto Ambiental, procederá la reclamación ante el Director Ejecutivo. En contra de la resolución que rechace o establezca condiciones o exigencias a un Estudio de Impacto Ambiental, procederá la reclamación ante un comité integrado por los Ministros del Medio Ambiente, que lo presidirá, y los Ministros de Salud; de Economía, Fomento y Reconstrucción; de Agricultura; de Energía, y de Minería. Estos recursos deberán ser interpuestos por el responsable del respectivo proyecto, dentro del plazo de treinta días contado desde la notificación de la resolución recurrida. La autoridad competente resolverá, mediante resolución fundada, en un plazo fatal de treinta o sesenta días contado desde la interposición del recurso, según se trate de una Declaración o un Estudio de Impacto Ambiental.

Con el objeto de resolver las reclamaciones señaladas en el inciso primero, el Director Ejecutivo y el Comité de Ministros podrá solicitar a terceros, de acreditada calificación técnica en las materias de que se trate, un informe independiente con el objeto de ilustrar adecuadamente la decisión. El



reglamento establecerá cómo se seleccionará a dicho comité y las condiciones a las que deberá ajustarse la solicitud del informe.

En el caso de los Estudios de Impacto Ambiental, el Comité de Ministros deberá solicitar siempre informe a los organismos sectoriales que participaron de la evaluación ambiental.

De lo resuelto mediante dicha resolución fundada se podrá reclamar, dentro del plazo de **treinta** días contado desde su notificación, ante el Tribunal Ambiental, de conformidad con lo dispuesto en los artículos 60 y siguientes de esta ley.

La resolución que niegue lugar o que rechace o establezca condiciones o exigencias a un Estudio o Declaración de Impacto Ambiental, será notificada a todos los organismos del Estado que sean competentes para resolver sobre la realización del respectivo proyecto o actividad.

reglamento establecerá cómo se seleccionará a dicho comité y las condiciones a las que deberá ajustarse la solicitud del informe.

En el caso de los Estudios de Impacto Ambiental, el Comité de Ministros deberá solicitar siempre informe a los organismos sectoriales que participaron de la evaluación ambiental.

De lo resuelto mediante dicha resolución fundada se podrá reclamar, dentro del plazo de **veinte** días contado desde su notificación, ante el Tribunal Ambiental, de conformidad con lo dispuesto en los artículos 60 y siguientes de esta ley.

La resolución que niegue lugar o que rechace o establezca condiciones o exigencias a un Estudio o Declaración de Impacto Ambiental, será notificada a todos los organismos del Estado que sean competentes para resolver sobre la realización del respectivo proyecto o actividad.

**Artículo 24 bis.- En contra de la Resolución de Calificación Ambiental favorable no procederán recursos administrativos ni mecanismos de revisión de los actos administrativos, tales como los establecidos en el Capítulo IV de la Ley N° 19.880, que establece las bases de los procedimientos administrativos que rigen los actos de los órganos de la administración del Estado, salvo por lo dispuesto en el artículo 62 del mismo cuerpo legal y en la presente ley.**

**Artículo 24 ter.- La Resolución de Calificación Ambiental emitida en virtud de esta ley podrá ser reclamada ante el Tribunal Ambiental competente dentro del plazo de veinte días contados desde su notificación, conforme al artículo 17 número 5 de la ley N° 20.600, que crea los Tribunales Ambientales.**

**Artículo 25 septies.- Establécese un régimen especial de tramitación y evaluación de impacto ambiental, al cual podrán acogerse voluntariamente los titulares de proyectos o actividades que se sometan al Sistema de**



Evaluación de Impacto Ambiental. Dicho régimen se regirá por las reglas de este artículo y, en todo lo no regulado y aquello que resulte compatible, por las normas de esta ley y la ley N° 20.600, que crea los Tribunales Ambientales.

Para formalizar el ingreso a este régimen, el titular deberá declarar expresamente, al momento de presentar su proyecto, que se acoge a las disposiciones del presente artículo. Los proyectos o actividades que voluntariamente sean admitidos a trámite durante la vigencia del régimen especial de este artículo, y en ejercicio de sus facultades conforme a los artículos 16 y 19, el Servicio de Evaluación Ambiental podrá formular solicitudes de aclaraciones, rectificaciones o ampliaciones al titular del proyecto.

Cuando se trate de una Declaración de Impacto Ambiental, sólo se admitirá una instancia para la presentación de las aclaraciones, rectificaciones o ampliaciones solicitadas conforme al inciso anterior. En el caso de un Estudio de Impacto Ambiental, podrán admitirse hasta dos instancias para tales efectos, siendo la segunda de carácter excepcional y debidamente fundada en razones que justifiquen su necesidad en la adecuada evaluación ambiental del proyecto o actividad.

Presentada la última aclaración, rectificación o ampliación por parte del titular o transcurrido el plazo para ello, el Servicio de Evaluación Ambiental procederá a la elaboración del Informe Consolidado de Evaluación al que se refiere el artículo 9 bis.

Los pronunciamientos de los órganos de la Administración del Estado con competencia ambiental deberán ceñirse exclusivamente al contenido de la Declaración o Estudio de Impacto Ambiental y a los antecedentes presentados por el titular en las instancias contempladas los incisos anteriores, no pudiendo incorporar nuevos requerimientos ni referirse a materias no abordadas en dichas instancias y respetando las



directrices emitidas por el Servicio de Evaluación Ambiental.

Adicionalmente, para la evaluación de impacto ambiental de proyectos o actividades que además hayan sido planificados específicamente mediante un instrumento evaluado conforme al Párrafo 1º bis del Título II, el Servicio de Evaluación Ambiental reconocerá la información contenida en el informe ambiental al que hace referencia el artículo 7º bis. En estos casos, el Servicio adoptará las medidas de gestión necesarias para reducir los plazos de su evaluación.

Artículo 29.- Cualquier persona, natural o jurídica, podrá formular observaciones al Estudio de Impacto Ambiental, ante el organismo competente, para lo cual dispondrán de un plazo de sesenta días, contado desde la respectiva publicación del extracto.

Si durante el procedimiento de evaluación el Estudio de Impacto Ambiental hubiese sido objeto de aclaraciones, rectificaciones o ampliaciones que afecten sustantivamente al proyecto, el organismo competente deberá abrir una nueva etapa de participación ciudadana, esta vez por treinta días, período en el cual se suspenderá de pleno derecho el plazo de tramitación del Estudio de Impacto Ambiental. El Reglamento deberá precisar qué tipo de aclaraciones, rectificaciones o ampliaciones, según el tipo de proyecto o actividad, serán consideradas como modificaciones sustantivas a los proyectos.

El Servicio de Evaluación Ambiental considerará las observaciones como parte del proceso de calificación y deberá hacerse cargo de éstas, pronunciándose fundadamente respecto de todas ellas en su resolución. Dicho pronunciamiento deberá estar disponible en la página web del servicio con a lo menos cinco días de anticipación a la calificación del proyecto.

Cualquier persona, natural o jurídica, cuyas observaciones señaladas en los incisos anteriores

**Artículo 29.-** Cualquier persona, natural o jurídica, podrá formular observaciones al Estudio de Impacto Ambiental, ante el organismo competente, para lo cual dispondrán de un plazo de sesenta días, contado desde la respectiva publicación del extracto.

Si durante el procedimiento de evaluación el Estudio de Impacto Ambiental hubiese sido objeto de aclaraciones, rectificaciones o ampliaciones que afecten sustantivamente al proyecto, el organismo competente deberá abrir una nueva etapa de participación ciudadana, esta vez por treinta días, período en el cual se suspenderá de pleno derecho el plazo de tramitación del Estudio de Impacto Ambiental. El Reglamento deberá precisar qué tipo de aclaraciones, rectificaciones o ampliaciones, según el tipo de proyecto o actividad, serán consideradas como modificaciones sustantivas a los proyectos.

El Servicio de Evaluación Ambiental considerará las observaciones como parte del proceso de calificación y deberá hacerse cargo de éstas, pronunciándose fundadamente respecto de todas ellas en su resolución. Dicho pronunciamiento deberá estar disponible en la página web del servicio con a lo menos cinco días de anticipación a la calificación del proyecto.

Cualquier persona, natural o jurídica, cuyas observaciones señaladas en los incisos anteriores



no hubieren sido debidamente consideradas en los fundamentos de la resolución de calificación ambiental establecida en el artículo 24, podrá presentar recurso de reclamación de conformidad a lo señalado en el artículo 20, el que no suspenderá los efectos de la resolución.

no hubieren sido debidamente consideradas en los fundamentos de la resolución de calificación ambiental establecida en el artículo 24, podrá presentar recurso de reclamación de conformidad a lo señalado en el artículo 20, el que no suspenderá los efectos de la resolución.

**La autoridad competente resolverá, mediante resolución fundada, en un plazo de sesenta días contado desde la interposición del recurso.**

Artículo 30 bis.- Las Direcciones Regionales o el Director Ejecutivo, según corresponda, podrán decretar la realización de un proceso de participación ciudadana por un plazo de veinte días, en las Declaraciones de Impacto Ambiental que se presenten a evaluación y se refieran a proyectos que generen cargas ambientales para las comunidades próximas. Todo ello, siempre que lo soliciten a lo menos dos organizaciones ciudadanas con personalidad jurídica, a través de sus representantes, o como mínimo diez personas naturales directamente afectadas. Esta solicitud deberá hacerse por escrito y presentarse dentro del plazo de treinta días, contado desde la publicación en el Diario Oficial del proyecto sometido a Declaración de Impacto Ambiental de que se trate.

**Artículo 30 bis.-** Las Direcciones Regionales o el Director Ejecutivo, según corresponda, podrán decretar la realización de un proceso de participación ciudadana por un plazo de veinte días, en las Declaraciones de Impacto Ambiental que se presenten a evaluación y se refieran a proyectos que generen cargas ambientales para las comunidades próximas. Todo ello, siempre que lo soliciten a lo menos dos organizaciones ciudadanas con personalidad jurídica, a través de sus representantes, o como mínimo diez personas naturales directamente afectadas. Esta solicitud deberá hacerse por escrito y presentarse dentro del plazo de treinta días, contado desde la publicación en el Diario Oficial del proyecto sometido a Declaración de Impacto Ambiental de que se trate.

Si durante el procedimiento de evaluación de la Declaración de Impacto Ambiental, ésta hubiese sido objeto de aclaraciones, rectificaciones o ampliaciones que afecten sustantivamente los impactos ambientales del proyecto, el organismo competente deberá abrir una nueva etapa de participación ciudadana, esta vez por diez días, período en el cual se suspenderá de pleno derecho el plazo de tramitación de la Declaración de Impacto Ambiental. El Reglamento deberá precisar qué tipo de aclaraciones, rectificaciones o ampliaciones, según el tipo de proyecto o actividad, serán consideradas como modificaciones sustantivas a los proyectos.

Si durante el procedimiento de evaluación de la Declaración de Impacto Ambiental, ésta hubiese sido objeto de aclaraciones, rectificaciones o ampliaciones que afecten sustantivamente los impactos ambientales del proyecto, el organismo competente deberá abrir una nueva etapa de participación ciudadana, esta vez por diez días, período en el cual se suspenderá de pleno derecho el plazo de tramitación de la Declaración de Impacto Ambiental. El Reglamento deberá precisar qué tipo de aclaraciones, rectificaciones o ampliaciones, según el tipo de proyecto o actividad, serán consideradas como modificaciones sustantivas a los proyectos.

Tratándose de los proyectos sometidos a evaluación de conformidad a lo establecido en el artículo 18 ter, el plazo para la realización del

Tratándose de los proyectos sometidos a evaluación de conformidad a lo establecido en el artículo 18 ter, el plazo para la realización del



proceso de participación ciudadana será de diez días.

El Servicio de Evaluación Ambiental considerará las observaciones como parte del proceso de calificación y deberá hacerse cargo de éstas, pronunciándose fundadamente respecto de todas ellas en su resolución. Dicho pronunciamiento deberá estar disponible en la página web del servicio con a lo menos cinco días de anticipación a la calificación del proyecto.

Cualquier persona, natural o jurídica, cuyas observaciones no hubieren sido debidamente consideradas en los fundamentos de la resolución de calificación ambiental establecida en el artículo 24, podrá presentar recurso de reclamación de conformidad a lo señalado en el artículo 20, el que no suspenderá los efectos de la resolución.

Para los efectos de este artículo, se entenderá que provocan cargas ambientales aquellos proyectos que generan beneficios sociales y que ocasionan externalidades ambientales negativas en localidades próximas durante su construcción u operación.

La participación ciudadana comprende los derechos a acceder y conocer el expediente físico o electrónico de la evaluación, formular observaciones y obtener respuesta fundada de ellas.

**Artículo 81.-** Corresponderá al Servicio:

~~a) La administración del Sistema de Evaluación de Impacto Ambiental.~~

b) Administrar un sistema de información sobre permisos y autorizaciones de contenido ambiental, el que deberá estar abierto al público en el sitio web del Servicio.

proceso de participación ciudadana será de diez días.

El Servicio de Evaluación Ambiental considerará las observaciones como parte del proceso de calificación y deberá hacerse cargo de éstas, pronunciándose fundadamente respecto de todas ellas en su resolución. Dicho pronunciamiento deberá estar disponible en la página web del servicio con a lo menos cinco días de anticipación a la calificación del proyecto.

Cualquier persona, natural o jurídica, cuyas observaciones no hubieren sido debidamente consideradas en los fundamentos de la resolución de calificación ambiental establecida en el artículo 24, podrá presentar recurso de reclamación de conformidad a lo señalado en el artículo 20, el que no suspenderá los efectos de la resolución. **La autoridad competente resolverá, mediante resolución fundada, en un plazo de treinta días contado desde la interposición del recurso.**

Para los efectos de este artículo, se entenderá que provocan cargas ambientales aquellos proyectos que generan beneficios sociales y que ocasionan externalidades ambientales negativas en localidades próximas durante su construcción u operación.

La participación ciudadana comprende los derechos a acceder y conocer el expediente físico o electrónico de la evaluación, formular observaciones y obtener respuesta fundada de ellas.

**Artículo 81.-** Corresponderá al Servicio:

**a) La evaluación de impacto ambiental de los proyectos y actividades que ingresen al Sistema de Evaluación de Impacto Ambiental, y la administración de dicho sistema.**

**En el ámbito de la evaluación de impacto ambiental de proyectos y actividades, corresponderá al Servicio ejercer la rectoría**



c) Administrar un sistema de información de líneas de bases de los proyectos sometidos al Sistema de Evaluación de Impacto Ambiental, de acceso público y georeferenciado.

d) Uniformar los criterios, requisitos, condiciones, antecedentes, certificados, trámites, exigencias técnicas y procedimientos de carácter ambiental que establezcan los ministerios y demás organismos del Estado competentes, mediante el establecimiento, entre otros, de guías trámite.

e) Proponer la simplificación de trámites para los procesos de evaluación o autorizaciones ambientales.

f) Administrar un registro público de consultores certificados para la realización de Declaraciones o Estudios de Impacto Ambiental el que deberá contener a lo menos el nombre o razón social, en caso de tratarse de personas jurídicas su representante legal, domicilio e información relativa a sus áreas de especialidad. Dicho registro será de carácter informativo y el reglamento definirá su forma de administración.

g) Interpretar administrativamente las Resoluciones de Calificación Ambiental, previo informe del o los organismos con competencia en la materia específica que participaron de la evaluación, del Ministerio y la Superintendencia del Medio Ambiente, según corresponda.

Cuando el instrumento señalado en el inciso anterior contuviese aspectos normados sometidos a las facultades de interpretación administrativa del organismo sectorial respectivo, el informe solicitado tendrá el carácter de vinculante para el Ministerio en relación a esa materia.

h) Fomentar y facilitar la participación ciudadana en la evaluación de proyectos, de conformidad a lo señalado en la ley.

**técnica sobre la evaluación de impacto ambiental, la instrucción del procedimiento de evaluación y la coordinación de los organismos de la Administración del Estado con competencia ambiental.**

**En el ejercicio de la rectoría técnica en relación con los artículos 16 y 19 de esta ley, el Servicio sólo considerará los pronunciamientos de los organismos con competencia ambiental que sean pertinentes al contenido del proyecto o actividad sometido al Sistema de Evaluación de Impacto Ambiental, y se encuentren debidamente fundados, pudiendo realizar los ajustes que correspondan.**

**Para la instrucción del procedimiento y coordinación de los órganos de la Administración del Estado con competencia ambiental, el Servicio podrá dictar instrucciones de carácter general y obligatorio.**

b) Administrar un sistema de información sobre permisos y autorizaciones de contenido ambiental, el que deberá estar abierto al público en el sitio web del Servicio.

c) Administrar un sistema de información de líneas de bases de los proyectos sometidos al Sistema de Evaluación de Impacto Ambiental, de acceso público y georeferenciado.

d) Uniformar los criterios, requisitos, condiciones, antecedentes, certificados, trámites, exigencias técnicas y procedimientos de carácter ambiental que establezcan los ministerios y demás organismos del Estado competentes, mediante el establecimiento, entre otros, de guías trámite.

e) Proponer la simplificación de trámites para los procesos de evaluación o autorizaciones ambientales.

f) Administrar un registro público de consultores certificados para la realización de Declaraciones o Estudios de Impacto Ambiental el que deberá



contener a lo menos el nombre o razón social, en caso de tratarse de personas jurídicas su representante legal, domicilio e información relativa a sus áreas de especialidad. Dicho registro será de carácter informativo y el reglamento definirá su forma de administración.

g) Interpretar administrativamente las Resoluciones de Calificación Ambiental, previo informe del o los organismos con competencia en la materia específica que participaron de la evaluación, del Ministerio y la Superintendencia del Medio Ambiente, según corresponda.

Cuando el instrumento señalado en el inciso anterior contuviese aspectos normados sometidos a las facultades de interpretación administrativa del organismo sectorial respectivo, el informe solicitado tendrá el carácter de vinculante para el Ministerio en relación a esa materia.

h) Fomentar y facilitar la participación ciudadana en la evaluación de proyectos, de conformidad a lo señalado en la ley.

## 5. Régimen de restitución de gastos por RCA anulada judicialmente

### Proyecto de Ley

**Artículo 14.- En caso que una Resolución de Calificación Ambiental sea anulada por sentencia judicial firme y ejecutoriada, el titular tendrá derecho a solicitar la restitución de los gastos directos y efectivos en que haya incurrido en virtud de la ejecución del proyecto, salvo que la anulación de la Resolución de Calificación Ambiental se funde, total o parcialmente, en antecedentes falsos, incompletos o inexactos, imputables al titular y que hayan sido determinantes para la dictación de dicha resolución, y así declarado por sentencia judicial.**

**Para estos efectos, se entenderá por gastos directos y efectivos aquellos montos pagados por el titular y que consten en antecedentes contables y documentales fehacientes.**

**El titular podrá hacer presente al tribunal respectivo, en cualquier etapa del proceso y hasta antes de que dicte la referida sentencia, su intención de ejercer el derecho establecido en el presente artículo. Esta comunicación no alterará la competencia del tribunal ni lo obligará a emitir un pronunciamiento.**



**Artículo 15.-** El procedimiento para hacer efectivo lo señalado en el artículo anterior se iniciará mediante la presentación de una solicitud fundada, la que será realizada por el titular de la Resolución de Calificación Ambiental anulada ante el Ministerio de Hacienda dentro del plazo de treinta días hábiles, contados desde que haya quedado firme y ejecutoriada la sentencia judicial respectiva.

La solicitud deberá individualizar los gastos directos y efectivos realizados por el solicitante, acompañando los antecedentes contables y documentales que los respalden. Recibida la solicitud, el Ministerio de Hacienda procederá de inmediato a realizar el nombramiento de una comisión de tres miembros encargada de determinar el monto que debe ser reparado.

Los miembros de esta comisión serán profesionales de distintas especialidades y serán remunerados, de acuerdo con el procedimiento fijado por el Reglamento dictado por el Ministerio de Hacienda.

Los peritos designados por el Ministerio de Hacienda deberán aceptar el cargo por escrito, jurando desempeñarlo con fidelidad y en el menor tiempo posible, dentro del plazo de tres días hábiles contados desde que se les hubiere notificado el nombramiento. Si el o los peritos no aceptaren el cargo, el Ministerio de Hacienda designará los peritos que fueren necesarios para completar el número de miembros que integrarán la comisión.

La comisión deberá constituirse dentro del décimo día hábil de aceptado el cargo por sus integrantes, tomará sus acuerdos por mayoría de votos y dispondrá de un plazo de quince días hábiles para evacuar el informe, contado desde que se constituya.

El informe deberá elaborarse observando las siguientes reglas:

1. Solo se consideran los montos que hayan sido acreditados a través de contabilidad separada y exclusiva del proyecto o actividad; y,
2. No se considerarán los gastos asociados a obras, acciones o faenas que hayan dado lugar a daño ambiental declarado por sentencia firme y ejecutoriada dictada por el Tribunal Ambiental competente.

El informe de la comisión deberá señalar el monto del pago que se deberá realizar al titular de la Resolución de Calificación Ambiental anulada, determinándose expresa y fundadamente sobre la cuantía de los gastos rechazados.

Para los efectos señalados en los incisos anteriores, la comisión podrá requerir antecedentes complementarios al titular, solicitar informes técnicos, ambientales o contables a los órganos de la Administración del Estado que estime pertinentes y ordenar verificaciones sobre la contabilidad acompañada. La comisión tendrá la obligación de despachar su informe dentro del plazo de diez días, aun cuando no se hubieren evacuado los reportes o informes correspondientes. Las inhabilidades o excusas de los peritos por causas sobrevinientes a sus designaciones serán resueltas sin forma de juicio por el Ministerio de Hacienda.

El perito culpable del retardo en la constitución de la comisión o en la evacuación de su informe, será reemplazado en ella. Además, será sancionado con una multa de media unidad tributaria mensual por cada día de atraso, con un máximo de diez unidades tributarias mensuales. Esta sanción la aplicará el



tribunal competente en única instancia, previa audiencia de las partes a la que deberán concurrir con sus medios de prueba y que se celebrará con la parte que asista.

**Artículo 16.-** El titular de la Resolución de Calificación Ambiental anulada y el Ministerio de Hacienda podrán reclamar judicialmente del monto fijado por la comisión, dentro del plazo de 20 días hábiles contados desde la notificación del informe de la comisión al titular, ante la Corte de Apelaciones.

**Artículo 17.-** Se tendrá como definitivo el monto fijado por la comisión si el titular o el Ministerio de Hacienda no dedujeren reclamo en el plazo establecido en el artículo anterior.

Vencido dicho plazo sin que se haya deducido reclamo alguno, el Ministerio de Hacienda deberá pagar el monto correspondiente, dentro del plazo de treinta días hábiles o desde la fecha de la resolución judicial que resuelva el reclamo respectivo. Si, por el contrario, alguna de las partes deduce reclamación el pago se realizará una vez que exista sentencia firme y ejecutoriada.

**Artículo 18.-** En la reclamación el recurrente indicará el monto que estima debe restituirse por la anulación de la Resolución de Calificación Ambiental respectiva.

La Corte de Apelaciones dará traslado a la parte contraria, por el término de diez días hábiles. Evacuado el traslado o teniéndosele por evacuado en rebeldía, se podrá abrir un término de prueba, si así se estima necesario, el que se regirá por las reglas de los incidentes que contempla el Código de Procedimiento Civil.

Vencido el término de prueba, se remitirán los autos al fiscal judicial para su informe y a continuación se ordenará traer los autos en relación. La vista de esta causa gozará de preferencia.

La Corte de Apelaciones, en su sentencia, si da lugar al reclamo, determinará el monto a reparar. En contra de la sentencia definitiva procederá solo el recurso de casación en la forma y el fondo, de conformidad a las reglas del Código de Procedimiento Civil.

## 6. Reforma procesal ante Tribunales Ambientales y medidas cautelares

### Norma actual

### Proyecto de Ley

#### **Ley 20.600.** Crea los Tribunales Ambientales

**Artículo 17.-** Competencia. Los Tribunales Ambientales serán competentes para:

1) Conocer de las reclamaciones que se interpongan en contra de los decretos supremos que establezcan las normas primarias o secundarias de calidad ambiental y las normas de emisión; los que declaren zonas del territorio como

**Artículo 17.-** Competencia. Los Tribunales Ambientales serán competentes para:

1) Conocer de las reclamaciones que se interpongan en contra de los decretos supremos que establezcan las normas primarias o secundarias de calidad ambiental y las normas de emisión; los que declaren zonas del territorio como latentes o saturadas y los



latentes o saturadas y los que establezcan planes de prevención o de descontaminación, en conformidad con lo dispuesto en el artículo 50 de la ley N° 19.300. En el caso de las normas primarias de calidad ambiental y normas de emisión, conocerá el tribunal que en primer lugar se avoque a su consideración, excluyendo la competencia de los demás. Respecto de las normas secundarias de calidad ambiental, los decretos supremos que declaren zonas del territorio como latentes o saturadas, y los que establezcan planes de prevención o de descontaminación, será competente el Tribunal Ambiental que tenga jurisdicción sobre la zona del territorio nacional en que sea aplicable el respectivo decreto.

2) Conocer de las demandas para obtener la reparación del medio ambiente dañado, en conformidad con lo dispuesto en el Título III de la ley N° 19.300. Será competente para conocer de estos asuntos el Tribunal Ambiental del lugar en que se haya originado el hecho que causa el daño, o el de cualquier lugar en que el daño se haya producido, a elección del afectado.

3) Conocer de las reclamaciones en contra de las resoluciones de la Superintendencia del Medio Ambiente, en conformidad con lo dispuesto en el artículo 56 de la Ley Orgánica de la Superintendencia del Medio Ambiente. Será competente para conocer de estas reclamaciones el Tribunal Ambiental del lugar en que se haya originado la infracción.

4) Autorizar las medidas provisionales señaladas en las letras c), d) y e) del artículo 48 de la Ley Orgánica de la Superintendencia del Medio Ambiente, así como las suspensiones señaladas en las letras g) y h) del artículo 3° de esa ley, y las resoluciones de la Superintendencia que apliquen las sanciones establecidas en las letras c) y d) del artículo 38 de la misma ley, elevadas en consulta. Será competente para autorizar estas medidas el Tribunal Ambiental del lugar en que las mismas vayan a ser ejecutadas.

que establezcan planes de prevención o de descontaminación, en conformidad con lo dispuesto en el artículo 50 de la ley N° 19.300. En el caso de las normas primarias de calidad ambiental y normas de emisión, conocerá el tribunal que en primer lugar se avoque a su consideración, excluyendo la competencia de los demás. Respecto de las normas secundarias de calidad ambiental, los decretos supremos que declaren zonas del territorio como latentes o saturadas, y los que establezcan planes de prevención o de descontaminación, será competente el Tribunal Ambiental que tenga jurisdicción sobre la zona del territorio nacional en que sea aplicable el respectivo decreto.

2) Conocer de las demandas para obtener la reparación del medio ambiente dañado, en conformidad con lo dispuesto en el Título III de la ley N° 19.300. Será competente para conocer de estos asuntos el Tribunal Ambiental del lugar en que se haya originado el hecho que causa el daño, o el de cualquier lugar en que el daño se haya producido, a elección del afectado.

3) Conocer de las reclamaciones en contra de las resoluciones de la Superintendencia del Medio Ambiente, en conformidad con lo dispuesto en el artículo 56 de la Ley Orgánica de la Superintendencia del Medio Ambiente. Será competente para conocer de estas reclamaciones el Tribunal Ambiental del lugar en que se haya originado la infracción.

4) Autorizar las medidas provisionales señaladas en las letras c), d) y e) del artículo 48 de la Ley Orgánica de la Superintendencia del Medio Ambiente, así como las suspensiones señaladas en las letras g) y h) del artículo 3° de esa ley, y las resoluciones de la Superintendencia que apliquen las sanciones establecidas en las letras c) y d) del artículo 38 de la misma ley, elevadas en consulta. Será competente para autorizar estas medidas el Tribunal Ambiental del lugar en que las mismas vayan a ser ejecutadas.

5) Conocer de la reclamación que se interponga en contra de la resolución del Comité de Ministros o del Director Ejecutivo, en conformidad con lo dispuesto



5) Conocer de la reclamación que se interponga en contra de la resolución del Comité de Ministros o del Director Ejecutivo, en conformidad con lo dispuesto en los artículos 20 y 25 quinquies de la ley N° 19.300. Será competente para conocer de esta reclamación el Tribunal Ambiental del lugar en que haya sido evaluado el proyecto por la correspondiente Comisión de Evaluación o el Director Ejecutivo del Servicio de Evaluación Ambiental, en su caso.

6) Conocer de las reclamaciones que interponga cualquier persona natural o jurídica en contra de la determinación del Comité de Ministros o Director Ejecutivo que resuelva el recurso administrativo cuando sus observaciones no hubieren sido consideradas en el procedimiento de evaluación ambiental, en conformidad con lo dispuesto en los artículos 29 y 30 bis de la ley N° 19.300, en relación con el artículo 20 de la misma ley. Será competente para conocer de esta reclamación el Tribunal Ambiental del lugar en que haya sido evaluado el proyecto por la correspondiente Comisión de Evaluación o el Director Ejecutivo del Servicio de Evaluación Ambiental, en su caso.

7) Conocer de las reclamaciones que se interpongan en contra de los actos administrativos que dicten los Ministerios o servicios públicos para la ejecución o implementación de las normas de calidad, de emisión y los planes de prevención o descontaminación, cuando estos infrinjan la ley, las normas o los objetivos de los instrumentos señalados. El plazo para reclamar será el establecido en el artículo 50 de la ley N° 19.300. Tratándose de las normas primarias de calidad ambiental y normas de emisión, conocerá el tribunal que en primer lugar se avoque a su consideración, excluyendo la competencia de los demás. Respecto de la aplicación de las normas secundarias de calidad ambiental, de los decretos supremos que declaren zonas del territorio como latentes o saturadas, y de los que establezcan planes de prevención o de descontaminación, será competente el Tribunal Ambiental que tenga

en los artículos 20 y 25 quinquies de la ley N° 19.300. Será competente para conocer de esta reclamación el Tribunal Ambiental del lugar en que haya sido evaluado el proyecto por la correspondiente Comisión de Evaluación o el Director Ejecutivo del Servicio de Evaluación Ambiental, en su caso.

6) Conocer de las reclamaciones que interponga cualquier persona natural o jurídica en contra de la determinación del Comité de Ministros o Director Ejecutivo que resuelva el recurso administrativo cuando sus observaciones no hubieren sido consideradas en el procedimiento de evaluación ambiental, en conformidad con lo dispuesto en los artículos 29 y 30 bis de la ley N° 19.300, en relación con el artículo 20 de la misma ley. Será competente para conocer de esta reclamación el Tribunal Ambiental del lugar en que haya sido evaluado el proyecto por la correspondiente Comisión de Evaluación o el Director Ejecutivo del Servicio de Evaluación Ambiental, en su caso.

7) Conocer de las reclamaciones que se interpongan en contra de los actos administrativos que dicten los Ministerios o servicios públicos para la ejecución o implementación de las normas de calidad, de emisión y los planes de prevención o descontaminación, cuando estos infrinjan la ley, las normas o los objetivos de los instrumentos señalados. El plazo para reclamar será el establecido en el artículo 50 de la ley N° 19.300. Tratándose de las normas primarias de calidad ambiental y normas de emisión, conocerá el tribunal que en primer lugar se avoque a su consideración, excluyendo la competencia de los demás. Respecto de la aplicación de las normas secundarias de calidad ambiental, de los decretos supremos que declaren zonas del territorio como latentes o saturadas, y de los que establezcan planes de prevención o de descontaminación, será competente el Tribunal Ambiental que tenga jurisdicción sobre la zona del territorio nacional en que sea aplicable el respectivo decreto.

8) **Conocer de las reclamaciones en contra de**



jurisdicción sobre la zona del territorio nacional en que sea aplicable el respectivo decreto.

~~8) Conocer de las reclamaciones en contra de la resolución que resuelva un procedimiento administrativo de invalidación de un acto administrativo de carácter ambiental. El plazo para la interposición de la acción será de treinta días contados desde la notificación de la respectiva resolución.~~

Para estos efectos se entenderá por acto administrativo de carácter ambiental toda decisión formal que emita cualquiera de los organismos de la Administración del Estado mencionados en el inciso segundo del artículo 1º de la Ley Orgánica Constitucional de Bases Generales de la Administración del Estado, que tenga competencia ambiental y que corresponda a un instrumento de gestión ambiental o se encuentre directamente asociado con uno de éstos.

Será competente para conocer de esta reclamación el Tribunal Ambiental que ejerza jurisdicción en el territorio en que tenga su domicilio el órgano de la Administración del Estado que hubiere resuelto el procedimiento administrativo de invalidación.

En los casos de los numerales 5) y 6) del presente artículo no se podrá ejercer la potestad invalidatoria del artículo 53 de la ley N° 19.880 una vez resueltos los recursos administrativos y jurisdiccionales o transcurridos los plazos legales para interponerlos sin que se hayan deducido.

9) Conocer de las reclamaciones que se interpongan en contra de los decretos supremos que establezcan las normas de emisión de gases de efecto invernadero. Será competente el tribunal que en primer lugar se avoque a su consideración, excluyendo la competencia de los demás.

10) Conocer de las reclamaciones que se interpongan en contra de las resoluciones que se pronuncien sobre la procedencia de un proyecto de

**la resolución que resuelva un procedimiento administrativo de invalidación de un acto administrativo de carácter ambiental, exceptuándose la resolución de calificación ambiental, según lo dispuesto en el artículo 24 bis de la ley N° 19.300, sobre Bases Generales del Medio Ambiente. El plazo para la interposición de la acción será de treinta días contados desde la notificación de la respectiva resolución.**

Para estos efectos se entenderá por acto administrativo de carácter ambiental toda decisión formal que emita cualquiera de los organismos de la Administración del Estado mencionados en el inciso segundo del artículo 1º de la Ley Orgánica Constitucional de Bases Generales de la Administración del Estado, que tenga competencia ambiental y que corresponda a un instrumento de gestión ambiental o se encuentre directamente asociado con uno de éstos.

Será competente para conocer de esta reclamación el Tribunal Ambiental que ejerza jurisdicción en el territorio en que tenga su domicilio el órgano de la Administración del Estado que hubiere resuelto el procedimiento administrativo de invalidación.

En los casos de los numerales 5) y 6) del presente artículo no se podrá ejercer la potestad invalidatoria del artículo 53 de la ley N° 19.880 una vez resueltos los recursos administrativos y jurisdiccionales o transcurridos los plazos legales para interponerlos sin que se hayan deducido.

9) Conocer de las reclamaciones que se interpongan en contra de los decretos supremos que establezcan las normas de emisión de gases de efecto invernadero. Será competente el tribunal que en primer lugar se avoque a su consideración, excluyendo la competencia de los demás.

10) Conocer de las reclamaciones que se interpongan en contra de las resoluciones que se pronuncien sobre la procedencia de un proyecto de reducción o absorción de emisiones de gases de efecto invernadero. Será competente para conocer



reducción o absorción de emisiones de gases de efecto invernadero. Será competente para conocer de esta reclamación el Tribunal Ambiental del lugar en que se haya dictado la referida resolución.

11) Conocer de los demás asuntos que señalen las leyes.

**Artículo 24.-** De las medidas cautelares.

Con el fin de resguardar un interés jurídicamente tutelado y teniendo en cuenta la verosimilitud de la pretensión invocada, el Tribunal podrá decretar las medidas cautelares, conservativas o innovativas, necesarias para impedir los efectos negativos de los actos o conductas sometidos a su conocimiento. Son medidas conservativas aquellas que tengan por objeto asegurar el resultado de la pretensión, a través de acciones destinadas a mantener el estado de hecho o de derecho existente con anterioridad a la solicitud de la medida. Son innovativas aquellas que, con el mismo objeto, buscan modificar el estado de hecho o de derecho existente al tiempo de la solicitud de la medida.

El Tribunal podrá decretar estas medidas en cualquier estado del proceso o antes de su inicio y por el plazo que estime conveniente. Podrá decretarlas de oficio o a petición de parte, según corresponda, de acuerdo a las normas generales, debiendo en este último caso resolver mediante resolución fundada, sea de plano o con citación.

Cuando se soliciten estas medidas, el requirente deberá acompañar los antecedentes que constituyan, a lo menos, presunción grave del derecho que se reclama o de los hechos denunciados. El Tribunal podrá exigir caución al actor particular para responder de los perjuicios que podrían originarse.

Deducida oposición o pedido el alzamiento de la medida, deberá adjuntarse a los correspondientes escritos la prueba documental pertinente, debiendo el Tribunal poner las respectivas solicitudes en conocimiento de la parte contraria, citando a una

de esta reclamación el Tribunal Ambiental del lugar en que se haya dictado la referida resolución.

11) Conocer de los demás asuntos que señalen las leyes.

**Artículo 24.-** De las medidas cautelares.

Con el fin de resguardar un interés jurídicamente tutelado y teniendo en cuenta la verosimilitud de la pretensión invocada, el Tribunal podrá decretar las medidas cautelares, conservativas o innovativas, necesarias para impedir los efectos negativos de los actos o conductas sometidos a su conocimiento. Son medidas conservativas aquellas que tengan por objeto asegurar el resultado de la pretensión, a través de acciones destinadas a mantener el estado de hecho o de derecho existente con anterioridad a la solicitud de la medida. Son innovativas aquellas que, con el mismo objeto, buscan modificar el estado de hecho o de derecho existente al tiempo de la solicitud de la medida.

El Tribunal podrá decretar estas medidas en cualquier estado del proceso o antes de su inicio y por el plazo que estime conveniente. Podrá decretarlas de oficio o a petición de parte, según corresponda, de acuerdo a las normas generales, debiendo en este último caso resolver mediante resolución fundada, sea de plano o con citación.

Cuando se soliciten estas medidas, el requirente deberá acompañar los antecedentes que constituyan, a lo menos, presunción grave del derecho que se reclama o de los hechos denunciados. El Tribunal podrá exigir caución al actor particular para responder de los perjuicios que podrían originarse.

Deducida oposición o pedido el alzamiento de la medida, deberá adjuntarse a los correspondientes escritos la prueba documental pertinente, debiendo el Tribunal poner las respectivas solicitudes en conocimiento de la parte contraria, citando a una audiencia dentro de un plazo no superior a diez días,



audiencia dentro de un plazo no superior a diez días, en la que escuchará a las partes y resolverá la mantención, modificación o alzamiento de la medida.

En las controversias cautelares sólo se admitirá prueba documental. Las medidas decretadas se podrán modificar o dejar sin efecto en cualquier estado de la causa.

La cautela innovativa sólo podrá decretarse ante la inminencia de un perjuicio irreparable. Si el Tribunal estimare que no concurren las circunstancias que la hagan procedente podrá, de oficio, decretar la medida cautelar que a su juicio corresponda.

La resolución que conceda o deniegue una medida cautelar se notificará al afectado. Si la medida se hubiere concedido prejudicialmente el solicitante deberá presentar su demanda en el plazo de quince días hábiles contado desde que se concedió la cautela o en el término mayor que fije el Tribunal. Si así no lo hiciere la medida quedará sin efecto de pleno derecho.

Siempre que existiere motivo grave, el Tribunal podrá disponer que las medidas se lleven a efecto antes de notificar a la persona contra quien se dictan. En este caso, transcurridos cinco días sin que la notificación se efectúe, quedarán sin valor las diligencias practicadas. El Tribunal podrá ampliar este plazo por motivo fundado.

en la que escuchará a las partes y resolverá la mantención, modificación o alzamiento de la medida.

En las controversias cautelares sólo se admitirá prueba documental. Las medidas decretadas se podrán modificar o dejar sin efecto en cualquier estado de la causa.

La cautela innovativa sólo podrá decretarse ante la inminencia de un perjuicio irreparable. Si el Tribunal estimare que no concurren las circunstancias que la hagan procedente podrá, de oficio, decretar la medida cautelar que a su juicio corresponda.

La resolución que conceda o deniegue una medida cautelar se notificará al afectado. Si la medida se hubiere concedido prejudicialmente el solicitante deberá presentar su demanda en el plazo de quince días hábiles contado desde que se concedió la cautela o en el término mayor que fije el Tribunal. Si así no lo hiciere la medida quedará sin efecto de pleno derecho.

Siempre que existiere motivo grave, el Tribunal podrá disponer que las medidas se lleven a efecto antes de notificar a la persona contra quien se dictan. En este caso, transcurridos cinco días sin que la notificación se efectúe, quedarán sin valor las diligencias practicadas. El Tribunal podrá ampliar este plazo por motivo fundado.

**Sin perjuicio de lo anterior, en caso de que las medidas cautelares detengan o impidan, total o parcialmente, el desarrollo de un proyecto que cuente con Resolución de Calificación Ambiental favorable, o de cualquier modo suspendan sus efectos, estas tendrán una duración máxima de treinta días corridos, pudiendo renovarse por prórrogas de igual plazo únicamente previa solicitud de parte, con citación y mediante resolución fundada del Tribunal. Las resoluciones que concedan o denieguen dichas medidas cautelares, o sus renovaciones, serán susceptibles de ser apeladas ante la Corte de Apelaciones en cuyo territorio jurisdiccional tenga asiento el**



~~**Artículo 26.- Recursos.** En estos procedimientos sólo serán apelables las resoluciones que declaren la inadmisibilidad de la demanda, las que reciban la causa a prueba y las que pongan término al proceso o hagan imposible su continuación. De este recurso conocerá la Corte de Apelaciones en cuyo territorio jurisdiccional tenga asiento el Tribunal Ambiental que haya dictado la resolución apelada.~~

El plazo para la interposición de la apelación será de diez días contado desde la notificación de la resolución respectiva.

En contra de la sentencia definitiva dictada en los procedimientos relativos a las materias que son de la competencia de los Tribunales Ambientales, establecidas en los numerales 1), 2), 3), 5), 6), 7), 8), 9) y 10) del artículo 17, procederá sólo el recurso de casación en el fondo, en conformidad a lo dispuesto en el artículo 767 del Código de Procedimiento Civil.

Además, en contra de la sentencia definitiva dictada en los procedimientos señalados en el inciso anterior, procederá el recurso de casación en la forma, en conformidad a lo dispuesto en el artículo 768 del Código de Procedimiento Civil, sólo por las causales de los números 1, 4, 6 y 7 de dicho artículo. Asimismo, procederá este recurso cuando en la sentencia definitiva se hubiere omitido alguno de los requisitos establecidos en el artículo 25 de esta ley; o cuando la sentencia haya sido pronunciada con infracción manifiesta de las normas sobre apreciación de la prueba conforme a las reglas de la sana crítica.

**Tribunal, en un plazo de diez días. La apelación se concederá en el sólo efecto devolutivo, sin perjuicio de lo establecido en el artículo 192 del Código de Procedimiento Civil.**

**En ningún caso una medida cautelar, de cualquier clase, podrá extenderse por más de seis meses, a contar de su fecha de otorgamiento, contando todas sus eventuales prórrogas. Una vez transcurrido el plazo señalado anteriormente, las medidas cautelares caducarán de pleno derecho.**

**Artículo 26.- Recursos.** En estos procedimientos sólo serán apelables las resoluciones que declaren la inadmisibilidad de la demanda, las que aprueben o rechacen las medidas cautelares o sus prórrogas, las que reciban la causa a prueba y las que pongan término al proceso o hagan imposible su continuación. De este recurso conocerá la Corte de Apelaciones en cuyo territorio jurisdiccional tenga asiento el Tribunal Ambiental que haya dictado la resolución apelada.

El plazo para la interposición de la apelación será de diez días contado desde la notificación de la resolución respectiva

En contra de la sentencia definitiva dictada en los procedimientos relativos a las materias que son de la competencia de los Tribunales Ambientales, establecidas en los numerales 1), 2), 3), 5), 6), 7), 8), 9) y 10) del artículo 17, procederá sólo el recurso de casación en el fondo, en conformidad a lo dispuesto en el artículo 767 del Código de Procedimiento Civil.

Además, en contra de la sentencia definitiva dictada en los procedimientos señalados en el inciso anterior, procederá el recurso de casación en la forma, en conformidad a lo dispuesto en el artículo 768 del Código de Procedimiento Civil, sólo por las causales de los números 1, 4, 6 y 7 de dicho artículo. Asimismo, procederá este recurso cuando en la sentencia definitiva se hubiere omitido alguno de los requisitos establecidos en el artículo 25 de esta ley; o cuando la sentencia haya sido pronunciada con infracción



El recurso de casación deberá interponerse ante el Tribunal Ambiental que dictó la resolución recurrida para ante la Corte Suprema y tendrá preferencia para su vista y fallo. Para tales efectos, los plazos y procedimientos para el conocimiento del recurso de casación se ajustarán a lo dispuesto en el Código de Procedimiento Civil.

No será aplicable para estos efectos lo dispuesto en los artículos 769 y 775 del mismo Código.

Ante la Corte sólo podrá rendirse prueba documental salvo que ella, de oficio, disponga la práctica de otras pruebas.

manifiesta de las normas sobre apreciación de la prueba conforme a las reglas de la sana crítica.

El recurso de casación deberá interponerse ante el Tribunal Ambiental que dictó la resolución recurrida para ante la Corte Suprema y tendrá preferencia para su vista y fallo. Para tales efectos, los plazos y procedimientos para el conocimiento del recurso de casación se ajustarán a lo dispuesto en el Código de Procedimiento Civil.

No será aplicable para estos efectos lo dispuesto en los artículos 769 y 775 del mismo Código.

Ante la Corte sólo podrá rendirse prueba documental salvo que ella, de oficio, disponga la práctica de otras pruebas.

## 7. Modificación a la Ley N°21.600 – Servicio de Biodiversidad y Áreas Protegidas (SBAP)

### Norma actual

### Proyecto de Ley

**Ley 21.600.** Crea el Servicio de Biodiversidad y Áreas Protegidas y el Sistema Nacional de Áreas Protegidas

**Artículo octavo (transitorio).**– Los sitios prioritarios para la conservación identificados en la Estrategia Nacional de Biodiversidad y en las Estrategias Regionales de Biodiversidad mantendrán sus efectos legales vigentes con anterioridad a la publicación de la presente ley.

~~El Ministerio del Medio Ambiente, dentro del plazo de cinco años contado desde la publicación señalada, dictará un decreto supremo para determinar los mencionados sitios prioritarios que pasarán a regirse por los efectos de la presente ley.~~

~~**Artículo duodécimo (transitorio).**– Los reglamentos referidos en esta ley deberán dictarse dentro del plazo de dos años contado desde su publicación.~~

**Artículo octavo (transitorio).**– Los sitios prioritarios para la conservación identificados en la Estrategia Nacional de Biodiversidad y en las Estrategias Regionales de Biodiversidad mantendrán sus efectos legales vigentes con anterioridad a la publicación de la presente ley.

**El Ministerio del Medio Ambiente, dentro del plazo de cinco años contado desde la publicación señalada y previa dictación del reglamento contemplado en el artículo 29, dictará un decreto supremo para determinar los mencionados sitios prioritarios que pasarán a regirse por los efectos de la presente ley.**

**Artículo duodécimo (transitorio).**– Los reglamentos referidos en esta ley deberán dictarse dentro del plazo de cuatro años contado desde su publicación.



En el procedimiento de elaboración de los reglamentos referidos en los artículos 15 y 22, el Ministerio del Medio Ambiente deberá contemplar una etapa de participación de los trabajadores referidos en el artículo primero transitorio.

Con todo, el reglamento referido en el artículo 22 considerará en la realización de los concursos públicos de ingreso al Servicio la experiencia laboral en materias de biodiversidad.

En el procedimiento de elaboración de los reglamentos referidos en los artículos 15 y 22, el Ministerio del Medio Ambiente deberá contemplar una etapa de participación de los trabajadores referidos en el artículo primero transitorio.

Con todo, el reglamento referido en el artículo 22 considerará en la realización de los concursos públicos de ingreso al Servicio la experiencia laboral en materias de biodiversidad.

### 8. Reforma al Consejo de Monumentos Nacionales (CMN)

#### Norma actual

#### Proyecto de Ley

**Ley Nº 17.288.** Sobre Monumentos Nacionales; modifica las leyes Nº 16.617 y Nº 16.719; deroga el decreto ley Nº 651, de 17 de octubre de 1925

**Artículo 6.º-** Son atribuciones y deberes del Consejo:

1.- Pronunciarse sobre la conveniencia de declarar Monumentos Nacionales los lugares, ruinas, construcciones u objetos que estime del caso y solicitar de la autoridad competente la dictación del decreto supremo correspondiente.

2.- Eliminado.

3.- Elaborar los proyectos o normas de restauración, reparación, conservación y señalización de los Monumentos Nacionales y entregar los antecedentes a la Dirección de Arquitectura del Ministerio de Obras Públicas y Transportes para la ejecución, de común acuerdo, de los trabajos correspondientes, sin perjuicio de las obras que el Consejo pudiera realizar por sí mismo o por intermedio de otro organismo y para cuyo financiamiento se consultaren o se recibieren fondos especiales del Presupuesto de la Nación o de otras fuentes.


**Artículo 6.º-** Son atribuciones y deberes del Consejo:

1.- Pronunciarse sobre la conveniencia de declarar Monumentos Nacionales los lugares, ruinas, construcciones u objetos que estime del caso y solicitar de la autoridad competente la dictación del decreto supremo correspondiente.

2.- Eliminado.

3.- Elaborar los proyectos o normas de restauración, reparación, conservación y señalización de los Monumentos Nacionales y entregar los antecedentes a la Dirección de Arquitectura del Ministerio de Obras Públicas y Transportes para la ejecución, de común acuerdo, de los trabajos correspondientes, sin perjuicio de las obras que el Consejo pudiera realizar por sí mismo o por intermedio de otro organismo y para cuyo financiamiento se consultaren o se recibieren fondos especiales del Presupuesto de la Nación o de otras fuentes.

4.- Gestionar la reivindicación o la cesión o venta al Estado o la adquisición a cualquier título por éste, de



4.- Gestionar la reivindicación o la cesión o venta al Estado o la adquisición a cualquier título por éste, de los Monumentos Nacionales que sean de propiedad particular.

5.- Reglamentar el acceso a los Monumentos Nacionales y aplicar o, en su defecto, proponer al Gobierno las medidas administrativas que sean conducentes a la mejor vigilancia y conservación de los mismos.

~~6.- Conceder los permisos o autorizaciones para excavaciones de carácter histórico, arqueológico, antropológico o paleontológico en cualquier punto del territorio nacional, que soliciten las personas naturales o jurídicas chilenas o extranjeras en la forma que determine el Reglamento, y~~

7.- Proponer al Gobierno el o los Reglamentos que deban dictarse para el cumplimiento de la presente ley.

**Artículo 22°.-** Ninguna persona natural o jurídica chilena podrá hacer en el territorio nacional excavaciones de carácter arqueológico, antropológico o paleontológico, sin haber obtenido previamente autorización del Consejo de Monumentos Nacionales, en la forma establecida por el reglamento.

La infracción a lo dispuesto en este artículo será sancionada con una multa diez a quinientas unidades tributarias mensuales, sin perjuicio del decomiso de los objetos que se hubieren obtenido de dichas excavaciones.

los Monumentos Nacionales que sean de propiedad particular.

5.- Reglamentar el acceso a los Monumentos Nacionales y aplicar o, en su defecto, proponer al Gobierno las medidas administrativas que sean conducentes a la mejor vigilancia y conservación de los mismos.

**6.- Conceder los permisos o autorizaciones para excavaciones de carácter histórico, arqueológico, antropológico o paleontológico en cualquier punto del territorio nacional, que soliciten personas naturales o jurídicas chilenas o extranjeras, en la forma que determine el Reglamento y de conformidad con las reglas establecidas en el Título V de la presente ley.**

7.- Proponer al Gobierno el o los Reglamentos que deban dictarse para el cumplimiento de la presente ley.

**Artículo 22°.-** Ninguna persona natural o jurídica chilena podrá hacer en el territorio nacional excavaciones de carácter arqueológico, antropológico o paleontológico, sin haber obtenido previamente autorización del Consejo de Monumentos Nacionales, en la forma establecida por el reglamento.

**Para presentar la solicitud de autorización, se deberá contar con la asesoría técnica de, a lo menos, una persona profesional de las áreas de la arqueología o paleontología, según corresponda a la naturaleza de la excavación. Los títulos profesionales a que se refiere este inciso, cuando hubieren sido obtenidos en el extranjero, deberán encontrarse reconocidos u homologados en Chile.**

La infracción a lo dispuesto en este artículo será sancionada con una multa diez a quinientas unidades tributarias mensuales, sin perjuicio del decomiso de los objetos que se hubieren obtenido de dichas excavaciones.



~~Artículo 26°.- Toda persona natural o jurídica que al hacer excavaciones en cualquier punto del territorio nacional y con cualquier finalidad, encontrare ruinas, yacimientos, piezas u objetos de carácter histórico, antropológico, arqueológico o paleontológico, está obligada a denunciar inmediatamente el descubrimiento al Gobernador Provincial, quien ordenará a Carabineros que se haga responsable de su vigilancia hasta que el Consejo se haga cargo de él.~~

~~La infracción a lo dispuesto en este artículo será sancionada con una multa cinco a doscientas unidades tributarias mensuales, sin perjuicio de la responsabilidad civil solidaria de los empresarios o contratistas a cargo de las obras, por los daños derivados del incumplimiento de la obligación de denunciar el hallazgo.~~

**Artículo 26°.- Las personas naturales o jurídicas que, con ocasión de la ejecución de cualquier actividad, hallaren ruinas, yacimientos, piezas u objetos de carácter histórico, antropológico, arqueológico o paleontológico deberán:**

**i) Dar aviso de inmediato a la Secretaría Técnica del Consejo de Monumentos Nacionales, regulada en el artículo 30 de la ley N° 21.045.**

**ii) Adoptar las medidas necesarias para el debido resguardo del hallazgo. Si fuere indispensable para evitar la destrucción o deterioro, deberán paralizar las actividades que se desarrollen en el área específica en que se realizó dicho hallazgo, pudiendo continuar las actividades en otros sectores al margen del hallazgo denunciado.**

**La Secretaría Técnica del Consejo, una vez tomado conocimiento del aviso, en caso de ser necesario, podrá:**

**a) Requerir el auxilio de Carabineros de Chile o de la Policía de Investigaciones de Chile, cuando la integridad del hallazgo se vea amenazada, por los medios más idóneos, hasta que el Consejo determine la forma de proceder.**

**b) Disponer la concurrencia de personal al lugar del hallazgo, dentro del plazo máximo de cinco días hábiles contado desde el aviso, a fin de verificar su naturaleza.**

**c) Remitir los antecedentes al Consejo, el que dispondrá de un plazo de veinte días corridos, contado desde el aviso del hallazgo, para resolver si se requiere solicitar autorización conforme a esta ley. Si el Consejo determinare que no se requiere una autorización, el interesado podrá continuar con el desarrollo de las actividades.**

**Si vencido el plazo de veinte días corridos el Consejo no se hubiere pronunciado, el interesado podrá solicitar un certificado de vencimiento de plazo, el que deberá ser emitido electrónicamente por la Secretaría Técnica de manera inmediata. Desde la**



emisión del certificado, el Consejo quedará impedido de pronunciarse sobre el hallazgo.

El incumplimiento de la obligación del primer inciso de este artículo será sancionado con una multa de cinco a doscientas unidades tributarias mensuales, sin perjuicio de la responsabilidad civil solidaria de los empresarios o contratistas a cargo de las obras, por los daños derivados del incumplimiento de la obligación de denunciar el hallazgo.

**Artículo 26° bis.-** Cuando se trate de intervenciones menores no se necesitará autorización. Para este efecto, y para dar cumplimiento a lo dispuesto en el literal c) del artículo anterior, el Ministerio de las Culturas, las Artes y el Patrimonio emitirá un reglamento que fije los criterios que el Consejo debe utilizar para determinar cuándo una intervención no requiere de autorización.

Las intervenciones menores que no impliquen un impacto significativo sobre el patrimonio arqueológico, antropológico o paleontológico podrán ejecutarse conforme a procedimientos diferenciados establecidos en el reglamento, sin perjuicio de lo dispuesto en la ley N° 19.300, sobre Bases Generales del Medio Ambiente.

Las intervenciones menores deberán ser informadas por el interesado a la oficina de la Secretaría Técnica del Consejo de Monumentos Nacionales con presencia en la provincia o región donde se verificaren las obras. Para estos efectos, la Secretaría habilitará un formato de aviso en la plataforma electrónica de su página web. Una vez ingresado el aviso por el interesado, la plataforma generará un certificado de ingreso que acredite su fecha de presentación. Este aviso producirá los mismos efectos que las autorizaciones previstas en la presente ley desde el día de su presentación, sin necesidad de aprobación posterior. El que, a sabiendas, declare falsamente una intervención como menor, sin serlo, será sancionado con una multa de diez a quinientas unidades tributarias mensuales. Si como consecuencia de dicha declaración falsa se produjere daño o destrucción



de bienes arqueológicos o paleontológicos se aplicará, además de la multa anterior, la pena de presidio menor en su grado mínimo a medio.

**Artículo 20 (transitorio).**- El Ministerio de las Culturas, las Artes y el Patrimonio deberá dictar el reglamento al que hace referencia el artículo 26 bis de esta ley dentro del plazo de 6 meses contado desde su entrada en vigencia.

**Ley N°21.045.** Crea el Ministerio de las Culturas, las Artes y el Patrimonio

**Artículo 30.-** La Secretaría Técnica del Consejo de Monumentos Nacionales será parte integrante del Servicio Nacional del Patrimonio Cultural, y estará a cargo del Secretario del Consejo de Monumentos Nacionales. Tendrá las siguientes funciones:

1. Promover y ejecutar planes y programas relativos a la recuperación, valoración y sustentabilidad del patrimonio protegido por la ley N° 17.288, que Legisla sobre monumentos nacionales; modifica las leyes 16.617 y 16.719; deroga el decreto ley 651, de 17 de octubre de 1925.
2. Asesorar al Consejo de Monumentos Nacionales en todo aquello que dicho organismo le requiera y ejecutar las decisiones que éste adopte.
3. Acordar la elaboración de planes de manejo para regular las intervenciones en los monumentos nacionales y determinar su pertinencia respecto de los bienes ya declarados o que por el solo ministerio de la ley quedan bajo la tuición y protección del Estado, sin perjuicio de las facultades del Consejo de Monumentos Nacionales.
4. Llevar el Registro de Monumentos Nacionales.
5. Velar por el cumplimiento de lo dispuesto en los artículos 11, 12, 13, 18, 19, 22, 23, 24, 25 y 30 de la ley N° 17.288.

**Artículo 30.-** La Secretaría Técnica del Consejo de Monumentos Nacionales será parte integrante del Servicio Nacional del Patrimonio Cultural, y estará a cargo del Secretario del Consejo de Monumentos Nacionales. Tendrá las siguientes funciones:

1. Promover y ejecutar planes y programas relativos a la recuperación, valoración y sustentabilidad del patrimonio protegido por la ley N° 17.288, que Legisla sobre monumentos nacionales; modifica las leyes 16.617 y 16.719; deroga el decreto ley 651, de 17 de octubre de 1925.
2. Asesorar al Consejo de Monumentos Nacionales en todo aquello que dicho organismo le requiera y ejecutar las decisiones que éste adopte.
3. Acordar la elaboración de planes de manejo para regular las intervenciones en los monumentos nacionales y determinar su pertinencia respecto de los bienes ya declarados o que por el solo ministerio de la ley quedan bajo la tuición y protección del Estado, sin perjuicio de las facultades del Consejo de Monumentos Nacionales.
4. Llevar el Registro de Monumentos Nacionales.
5. Velar por el cumplimiento de lo dispuesto en los artículos 11, 12, 13, 18, 19, 22, 23, 24, 25, **26 y 26 bis**, y 30 de la ley N° 17.288.



## 9. Artículos transitorios con incidencia ambiental

**Artículo décimo tercero transitorio.-** Dentro del plazo de un año desde la fecha de publicación de la presente ley, el Ministerio del Medio Ambiente deberá dictar nuevos reglamentos relativos a la Evaluación Ambiental Estratégica y al Sistema de Evaluación de Impacto Ambiental, de conformidad con lo establecido en los artículos 7° ter y 13 de la ley N° 19.300, respectivamente, a fin de adecuarlos a las modificaciones introducidas por la presente ley.

---

**Artículo décimo cuarto transitorio.-** El procedimiento señalado en los artículos 14 y siguientes de esta ley solo tendrá lugar respecto de las resoluciones de calificación ambiental que hayan sido otorgadas desde el 21 de abril de 2026 en adelante y anuladas con posterioridad a la entrada en vigencia de la presente ley.

---

**Artículo décimo quinto transitorio.-** El reglamento al que se refiere el artículo 15 de la presente ley, deberá dictarse por el Ministerio de Hacienda en el plazo de tres meses desde la publicación de la presente ley.

---

**Artículo décimo sexto transitorio.-** A los seis meses desde la entrada en vigencia del artículo 25 septies de la ley N° 19.300, agregado por el artículo 13 N° 7 de esta ley, el Ministerio de Medio Ambiente y el Ministerio de Economía, Fomento y Turismo realizarán una evaluación conjunta del funcionamiento de dicho procedimiento. Esta evaluación deberá finalizar con un informe que tendrá una recomendación favorable o desfavorable para que la implementación de dicho régimen sea obligatorio para todos los procedimientos de evaluación ambiental.

En caso de que el informe al que se refiere el inciso anterior sea favorable, se faculta al Presidente de la República para que, dentro del plazo de un año, contado desde la fecha de publicación de esta ley, establezca mediante un decreto con fuerza de ley, expedido a través del Ministerio de Medio Ambiente, las normas necesarias para establecer dicho procedimiento como obligatorio.

---